

MAPA MUNICIPAL ESTATÍSTICO

Novo Cabrais-RS

ELEMENTOS PLANIMÉTRICOS

- Edificações: Igreja, Escola, Mina, Molino de vento, Molino de água, Campo de emergência, Farol, Localidades
- Linha transmissora de energia, Cerca, Linha telefônica
- Rodovias: auto-estrada pavimentada, sem pavimentação, caminho carroçável, trilha, caminho e picada, prefixo de estrada: federal, estadual
- Ferrovias: bitola larga, bitola estreita

ELEMENTOS ALTIMÉTRICOS

- Ponto trigonométrico, Referência de nível, Ponto astronômico, Ponto barométrico, Cota comprovada, Superfície deformada, Área
- LIMITES: internacional, interestadual, intermunicipal, áreas especiais

ELEMENTOS DE HIDROGRAFIA

- Curso d'água intermitente, Lago ou lago intermitente, Terreno sujeito a inundação, Salina, Brejo ou pantano, Poço líqüal, Nascente, Rápidos e cataratas grandes, Rápidos e cataratas, Rocha submersa e a descoberto, Molhe e represa: terra e alvenaria, Ancoradouro, Rio seco ou de alúvio, Recife rochoso

CONVENÇÕES TEMÁTICAS

| Limite | Identificação |
|-------------------|---------------|
| Distrito | 05 |
| Sub-Distrito | 06 |
| Sector Rural | 07 |
| Sector Urbano | 08 |
| Agglomerado Rural | 09 |

Escala 1 : 50.000

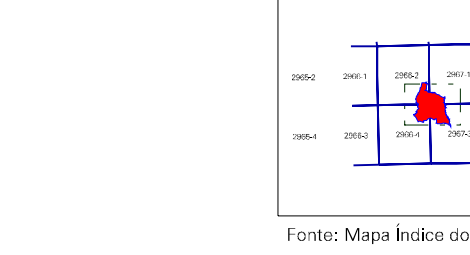
SISTEMA DE PROJEÇÃO UTM
Origem de quilonetagem UTM: Equador e Meridiano 51 WGS.
Associação ao sistema de 1000 e 500 km respectivamente
DATUM HORIZONTAL SAD 85

Este produto integra a coleção de mapas municipais gerados de forma semi-automatizada a partir de arquivos de dados do Mapeamento Sistemático Brasileiro produzidos pelo IBGE, DSE e outros, em formato raster não vetorial e da Malha Municipal Digital do IBGE, com atualização proveniente de diversas fontes, sem tratamento além de integração e completude dos elementos cartográficos.

MINISTÉRIO DO PLANEJAMENTO, ORÇAMENTO E GESTÃO
INSTITUTO BRASILEIRO DE GEOGRAFIA E ESTATÍSTICA
A DIRETORIA DE GEOCÓDIGOS, SIGUEIS e GEOLÓGIA é responsável pela coordenação de falhas ou omissões verificadas neste mapa.
Av. Brasil, 19.071 - Fone: 011-3241-0511
Rio de Janeiro/RJ - CEP 21.241-051
© 2007 - todos os direitos reservados

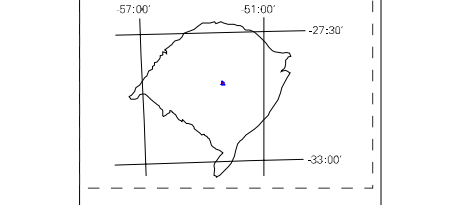
| Divisão Político-Administrativa | |
|---------------------------------|--------------|
| GEOCÓDIGO | NOME |
| 4313391 | NOVO CABRAIS |

Localização do município no Mapeamento Sistemático

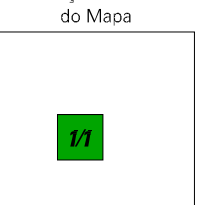


Fonte: Mapa Índice do Brasil - IBGE

Localização no Estado



Articulação das Partes do Mapa



ASPECTOS FÍSICOS

| | |
|----------------------|---------------------------------|
| Microrregião: | CENTRO ORIENTAL TRIO-GRANDIENSE |
| Mesorregião: | CACHOEIRA DO SUL |
| Altitude da Sede: | Área: 192,3 Km ² |
| Coordenadas da Sede: | |
| Latitude: -29,735 | E: -51,1603 |
| Longitude: -52,848 | N: 6708977 |
| | MC |
| | 51 |

CRONOLOGIA

| | |
|--|---------------------|
| MALHA TERRITORIAL: | 2007 |
| EDIÇÃO: | 27-09-2007 |
| Informações relativas à documentação básica e atualização: | Consultar Metadados |

IMPLEMENTAÇÃO

| | |
|--|------|
| Coordenação Técnica: | CGAR |
| Coordenação de Cartografia: | |
| Coordenação Temática: | CETE |
| Coordenação de Estruturas Territoriais: | |
| Unidades Produtoras: | |
| Unidades Estaduais do IBGE: | |
| Técnicos: | |
| Centro de Documentação e Disseminação de Informação: | CDI |