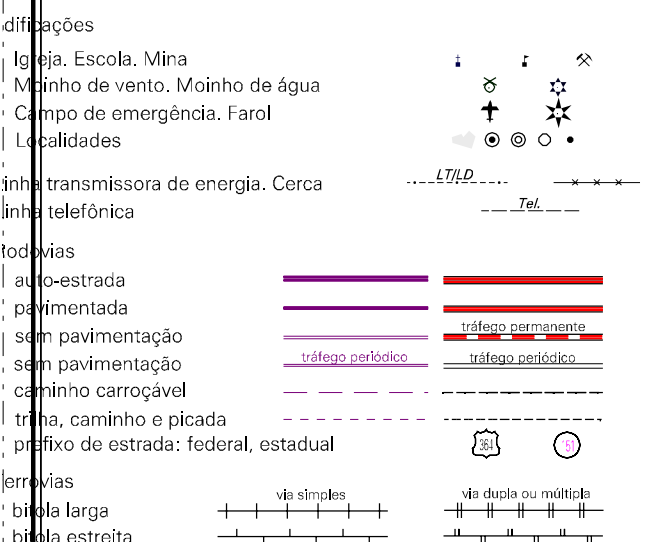
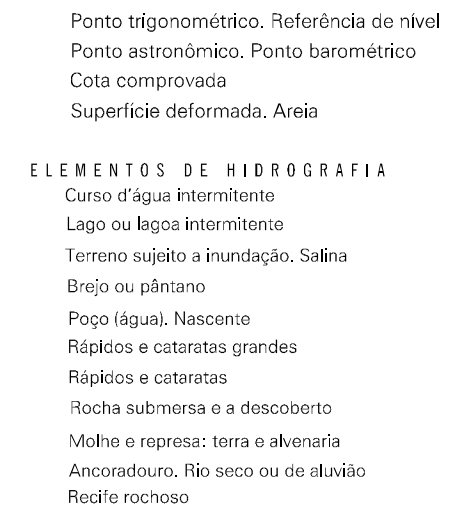


CONVENÇÕES CARTOGRÁFICAS

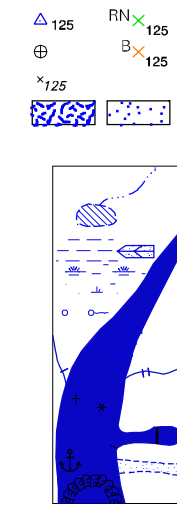
ELEMENTOS PLANIMÉTRICOS



ELEMENTOS ALTIMÉTRICOS



ELEMENTOS DE HIDROGRAFIA



Convenções Temáticas			
Distrito	Sub-Distrito	Sector Rural	Sector Urbano
95	106	107	108

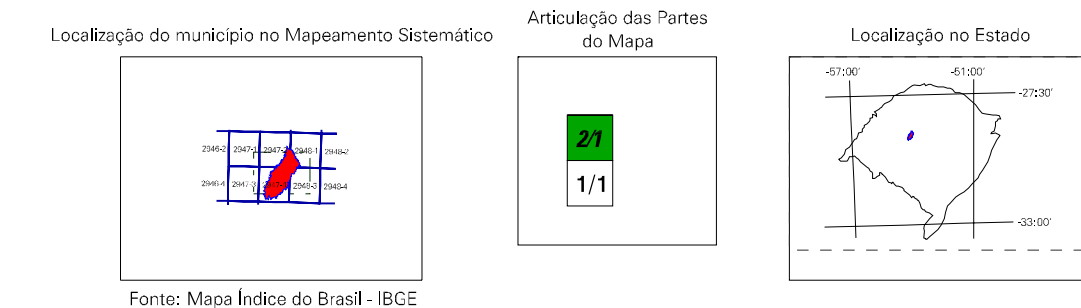
LIMITES	
Internacional	---
Interestadual	---
Intermunicipal	---
Áreas especiais	---

MAPA MUNICIPAL ESTATÍSTICO



MINISTÉRIO DO PLANEJAMENTO, ORÇAMENTO E GESTÃO
INSTITUTO BRASILEIRO DE GEOGRAFIA E ESTATÍSTICA
DIRETORIA DE GEOLOGIA, GEODÉSIA E GEOPROCESSAMENTO
R. Rio de Janeiro, 171 - F. 1504 - CEP 20037-001
Rio de Janeiro - RJ

Divisão Político-Administrativa		NOME
Geocódigo	Distrito	QUEVEDOS
Geocódigo	Subdistrito	



ASPECTOS FÍSICOS

Centro Geográfico	Coordenação de Cartografia	CCAR
Coordenação de Estatística	Coordenação de Estatística Territorial	CESTE
Unidades Produtoras	Unidades Estatísticas do IBGE	
Assessoria	Centro de Documentação e Disseminação de Informação	CCDI

CRONOLOGIA

Malha Territorial	2007
Edição	25-09-2007
Informações técnicas e documentação	Consultar Metadados

Quevedos-RS

IMPLEMENTAÇÃO

Coordenação Técnica	Coordenação de Cartografia	CCAR
Coordenação de Estatística	Coordenação de Estatística Territorial	CESTE
Unidades Produtoras	Unidades Estatísticas do IBGE	
Assessoria	Centro de Documentação e Disseminação de Informação	CCDI