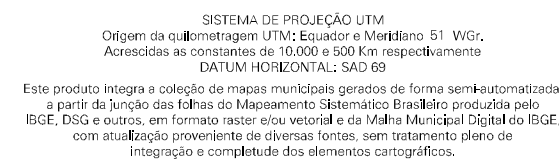
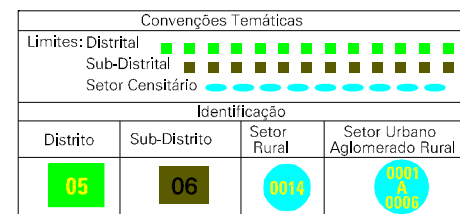
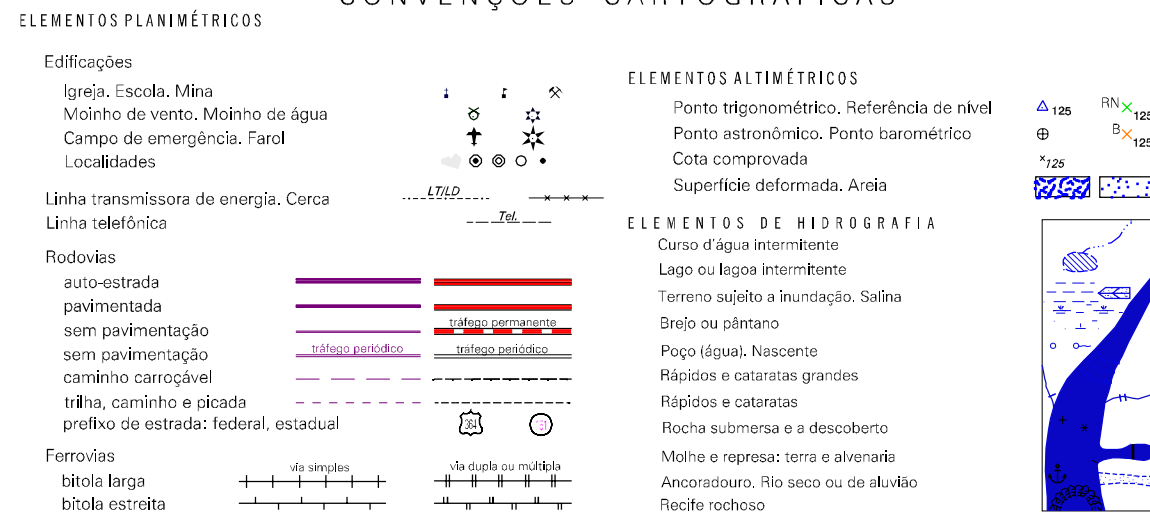


MAPA MUNICIPAL ESTATÍSTICO

CONVENÇÕES CARTOGRÁFICAS



MINISTÉRIO DO PLANEJAMENTO, ORÇAMENTO E GESTÃO

INSTITUTO BRASILEIRO DE GEOGRAFIA E ESTATÍSTICA

A DIRETORIA DE GEOCIÊNCIAS agradece a gentileza da comunicação de informações e/ou dados fornecidos neste mapa.

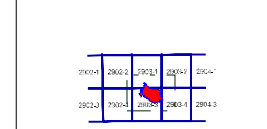
Av. Brasil, 15.871 - Parada da Lucas

Rio de Janeiro-RJ - CEP 21.241-081

©IBGE - Instituto Brasileiro de Geografia e Estatística

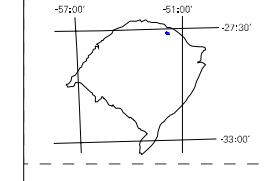
GEOCÓDIGO		NOME	
Distrito	Subdistrito		
431842405		SÃO JOÃO DA URTIGA	

Localização do município no Mapeamento Sistemático

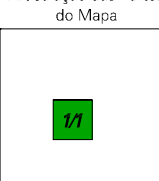


Fonte: Mapa Índice do Brasil - IBGE

Localização no Estado



Articulação das Partes do Mapa



São João da Urtiga-RS

ASPECTOS FÍSICOS	
Mesorregião:	NOROESTE RIO-GRANDENSE
Microrregião:	SANANDUVA
Altitude da Sede:	Área: 171,1 km²
COORDENADAS DA SEDE	
Latitude: -27,820	E: 418432
Longitude: -51,828	N: 692461
MC	51
CRONOLOGIA	
MALHA TERRITORIAL	2007
EDIÇÃO	02-10-2007
Informações relativas à documentação cartográfica e atualização	
Consultar Metadados	
IMPLEMENTAÇÃO	
Coordenação Técnica:	CCAR
Coordenação Cartográfica:	CCAR
Coordenação de Estruturas Territoriais:	CETE
Unidades Produtoras:	Unidades Estaduais do IBGE
Disseminação:	Centro de Documentação e Disseminação da Informação (CDDI)