

MAPA MUNICIPAL ESTATÍSTICO

ELEMENTOS PLANIMÉTRICOS

- Edificações: Igreja, Escola, Mina, Molho de vento, Molho de água, Campo de emergência, Fard, Localidades
- Linha transmissora de energia, Cerca, Linha telefônica
- Rodovias: auto-estrada pavimentada, sem pavimentação, sem pavimentação, caminho carroçável, trilha, caminho e picada, prefixo de estrada: federal, estadual
- Ferrovias: bitola larga, bitola estreita

ELEMENTOS ALTIMÉTRICOS

- Ponto trigonométrico, Referência de nível
- Ponto astronômico, Ponto barométrico
- Cota comprovada
- Superfície deformada, Areia

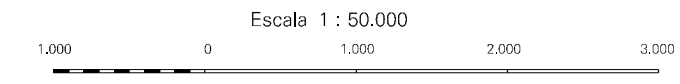
ELEMENTOS DE HIDROGRAFIA

- Curso de água intermitente
- Lago ou lagoa intermitente
- Terrão sujeito a inundação, Salina
- Saia ou pântano
- Piça (água), Nascente
- Rápidos e cachoeiras grandes
- Rápidos e cachoeiras pequenas
- Rocha submersa e a descoberto
- Molhe e represa: terra e alvenaria
- Ancoradouro, Rio seco ou de aluvião
- Relevo rochoso

Convenções Temáticas

Identificação	Distrito	Sub-Distrito	Sector Rural	Sector Urbano	Alugamento Rural
[Símbolo]	[Símbolo]	[Símbolo]	[Símbolo]	[Símbolo]	[Símbolo]

LIMITES: internacional, intermunicipal, intermunicipal, áreas especiais



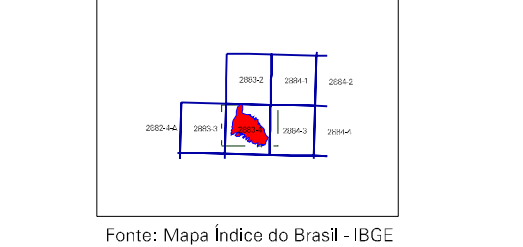
SISTEMA DE PROJEÇÃO UTM  
Origem no quilômetro 1740 e Meridiano 57 WGL  
Acuidades as constantes de 10,00 e 100 km respectivamente  
DATUM HORIZONTAL SAD 89

MINISTÉRIO DO PLANEJAMENTO, ORÇAMENTO E GESTÃO  
INSTITUTO BRASILEIRO DE GEOGRAFIA E ESTATÍSTICA  
A DIRETORIA DE GEODÊSIA, SIGNECA e GERAL DA INFORMAÇÃO  
de fabrico ou outras, verificadas neste mapa.  
Rio de Janeiro, 15 de Maio de 2007  
M. de Janeiro - CEP 21.241-050

Divisão Público-Administrativa

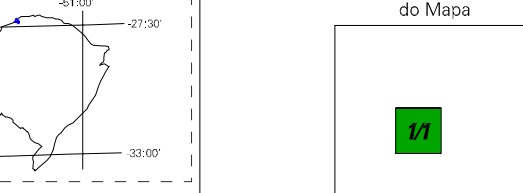
GEOCÓDIGO	DISTRITO	SUBDISTRITO	NOME
43214705			TIRADENTES DO SUL
43214710			ALTO URUGUAI
43214713			LAIADO BONITO
43214717			NOVO PLANALTO
43214720			PORTO DOBREIRO

Localização do município no Mapeamento Sistemático



Fonte: Mapa Índice do Brasil - IBGE

Localização no Estado



Articulação das Partes do Mapa

Tiradentes do Sul-RS

ASPECTOS FÍSICOS

Mesorregião: NOROCCIDENTE-GRANDE

Microrregião:

Altitude da Sede: Área: 234,8 Km²

COORDENADAS DA SEDE

Latitude: -27,389	E: 788369	M
Longitude: -54,094	N: 8986092	57

CRONOLOGIA

MALHA TERRITORIAL	2007
EDIÇÃO	28-09-2007
Informações relativas à documentação básica e atualização	Consultar Metadados

IMPLEMENTAÇÃO

Coordenação Técnica:	Coordenação de Cartografia:	CCAR
Coordenação Temática:	Coordenação de Estruturas Territoriais:	CFTE
Unidades Produtoras:	Unidades Estaduais do IBGE	
Faseamento:	Centro de Documentação e Disseminação da Informação	CCDI