

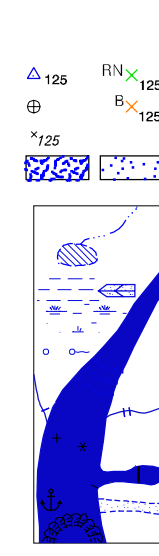
MAPA MUNICIPAL ESTATÍSTICO

Triunfo-RS

ELEMENTOS PLANIMÉTRICOS

- Edificações**
Igreja, Escola, Mina
Campo de vento, Molino de água
Campo de emergência, Farol
Localidades
- Linha transmissora de energia, Cerca**
Linha telefônica
- Rodovias**
auto-estrada
pavimentada
sem pavimentação
caminho carroçável
trilha, caminho e placada
prefeio de estrada: federal, estadual
- Ferrovias**
bitola larga
bitola estreita

- ELEMENTOS ALTIMÉTRICOS**
Ponto trigonométrico, Referência de nível
Ponto astronômico, Ponto barométrico
Cota comprovada
Superfície deformada, Área
- ELEMENTOS DE HIDROGRAFIA**
Curso d'água intermitente
Lago ou lagoa intermitente
Terreno sujeito a inundação, Salina
Brejo ou pântano
Poço (lágua), Nascente
Rápidos e cascatas grandes
Rápidos e cascatas
Rocha submersa e a descoberto
Mohe e represis: terra e alvenaria
Ancoradouro, Rio seco ou de aluvião
Recife rochoso



Convenções Temáticas

Limites: Distrital	Sub-Distrital	Sector Conselheiro
Identificação	Sector Rural	Sector Urbano Aglomerado Rural
05	06	07

- LIMITES**
Internacional
Interestadual
Intermunicipal
áreas especiais



SISTEMA DE PROJEÇÃO UTM
Origem da sub-rede: UTM: Equador e Meridiano 51 WGL.
Acessíveis as coordenadas de 10.000 e 500 Km respectivamente
DATUM HORIZONTAL: SAD 69

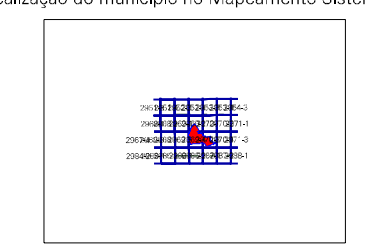
Este produto integra a coleção de mapas municipais gerados de forma semi-automatizada, a partir da junção das folhas do Mapeamento Sistemático Brasileiro produzidas pelo IBGE, DSE e outras, em formato raster e/ou vetorial e da Malha Municipal Digital do IBGE, com atualização e complemento de áreas foras, sem tratamento plano de integração e conclusão dos elementos cartográficos.

MINISTÉRIO DO PLANEJAMENTO, ORÇAMENTO E GESTÃO
INSTITUTO BRASILEIRO DE GEOGRAFIA E ESTATÍSTICA
A DIRETORIA DE GEOCÓDIGOS replicou a grandeza de abrangência de
de fatos ou condições verificadas neste mapa.
At. Brasília, 15/07/2007 - Fone: 3241-0511
Rio de Janeiro-RJ - CEP 21.241-051
©IBGE - Instituto Brasileiro de Geografia e Estatística

Divisão Político-Administrativa

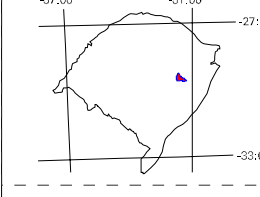
GEOCÓDIGO	NOME
432200405	TRIUNFO
432200410	COSTA DA CAÇITA
432200415	PASSO PASO
432200420	PORTO BATISTA

Localização do município no Mapeamento Sistemático

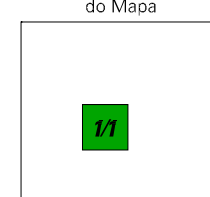


Fonte: Mapa Índice do Brasil - IBGE

Localização no Estado



Articulação das Partes do Mapa



ASPECTOS FÍSICOS

Microrregião:	METROPOLITANA DE PORTO ALEGRE
Microrregião:	SAO JERONIMO
Altitude da Sede:	Área: 622,8 Km²
COORDENADAS DA SEDE	
Latitude: -29,843	E: 430709
Longitude: -51,718	N: 6667302
	MC
	51

CRONOLOGIA

EDIÇÃO	2007
Informações relativas à documentação básica e atualização	Consultar Metadados

IMPLEMENTAÇÃO

Coordenação Técnica:	CCAR
Coordenação de Cartografia:	
Coordenação de Estruturas Territoriais:	CETE
Unidades Produtoras:	Unidades Estaduais do IBGE
Elaboração:	
Centro de Documentação e Disseminação da Informação:	CDI