

## MAPA MUNICIPAL ESTATÍSTICO

Maruim-SE

### CONVENÇÕES CARTOGRÁFICAS

#### ELEMENTOS PLANIMÉTRICOS

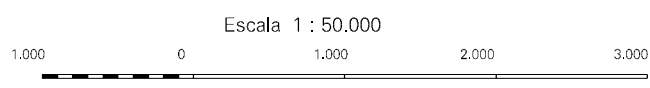
- Edificações**  
Igreja, Escola, Mina  
Moinho de vento, Moinho de água  
Campo de emergência, Farol  
Localidades
- Linha transmissora de energia, Cerca**  
Linha telefônica
- Rodovias**  
auto-estrada pavimentada  
sem pavimentação  
caminho carroçável  
trilha, caminho e picada  
prefeixo de estrada, estadual
- Ferrovias**  
bitola larga  
bitola estreita
- LIMITES**  
internacional  
intermunicipal  
interdistrital  
áreas especiais

#### ELEMENTOS ALTIMÉTRICOS

- Ponto trigonométrico, Referência de nível  
Ponto astronômico, Ponto barométrico  
Cota comprovada  
Superfície deformada, Areia

#### ELEMENTOS DE HIDROGRAFIA

- Curso d'água Intermitente  
Lago ou lagoa Intermitente  
Terreno sujeito a inundação, Salina  
Brejo ou pântano  
Poço (água), Nascente  
Rápidos e cachoeiras grandes  
Rápidos e cachoeiras  
Rocha submersa e a descoberto  
Molhe e represa: terra e alvenaria  
Ancoradouro, Rio seco ou de aluvião  
Recife rochoso



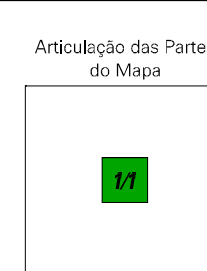
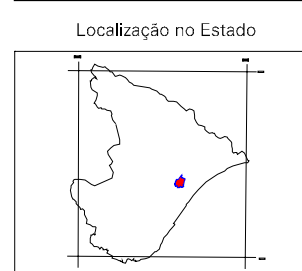
**SISTEMA DE PROJEÇÃO UTM**  
Origem da quilometragem UTM: Equador e Meridiano 99 WGr.  
Acrescidas as constantes de 10.000 e 500 Km respectivamente  
DATUM HORIZONTAL: SAD 69

Este produto integra a coleção de mapas municipais gerados de forma semi-automatizada, a partir da junção das folhas do Mapeamento Sistemático Brasileiro produzida pelo IBGE, DSG e outros, em formato raster e/ou vetorial e da Malha Municipal Digital do IBGE, com atualização proveniente de diversas fontes, sem tratamento pleno de integração e complementação dos elementos cartográficos.

MINISTÉRIO DO PLANEJAMENTO, ORÇAMENTO E GESTÃO  
INSTITUTO BRASILEIRO DE GEOGRAFIA E ESTATÍSTICA

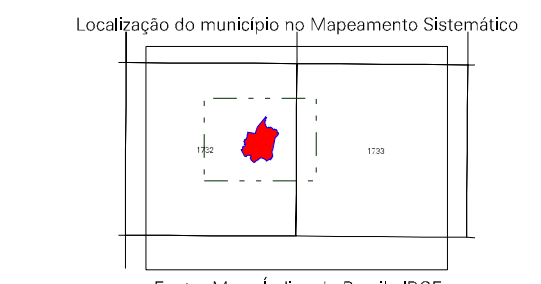
A DIRETORIA DE GEOCIÊNCIAS agradece a gentileza da comunidade de falhas ou omissões verificadas neste mapa.  
AV. Brasil, 15 671 - Parada de Lucas  
Rio de Janeiro-RJ - CEP 21.241-051  
©IBGE - DIREITOS DE REPRODUÇÃO RESERVADOS

GEOCÓDIGO		NOME	
Distrito	Subdistrito	MARUIM	
280400305			



ASPECTOS FÍSICOS	
Mesorregião:	LESTE SERGIPANO
Microrregião:	BAIXO COTINGUIBA
Altitude da Sede:	Área: 94,3 km <sup>2</sup>
COORDENADAS DA SEDE	
Latitude: -10,738	E: 709750
Longitude: -37,082	N: 9612331
IMPLEMENTAÇÃO	
Coordenação Técnica:	CCAR
Coordenação de Cartografia:	CCAR
Coordenação Temática:	CETE
Coordenação de Estruturas Territoriais:	CETE
Unidades Produtoras:	Unidades Estaduais do IBGE
Disseminação:	Centro de Documentação e Disseminação da Informação
Disseminação:	CCDI

CRONOLOGIA	
MALHA TERRITORIAL	2007
EDIÇÃO	04-10-2007
Informações relativas a documentação básica e atualização:	Consultar Metadados



Fonte: Mapa Índice do Brasil - IBGE