

MAPA MUNICIPAL ESTATÍSTICO

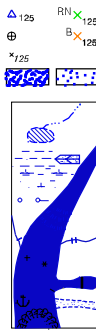
Águas de Santa Bárbara-SP

ELEMENTOS PLANIMÉTRICOS

- Edificações: Igreja, Escola, Mina, Moinho de vento, Moinho de água, Campo de emergência, Farol, Localidades
- Linha transmissora de energia, Cerca, Linha telefônica
- Rodovias: auto-estrada pavimentada, sem pavimentação, caminho carroçável, trilha, caminho e picada, prefixo de estrada: federal, estadual
- Ferrovias: bitola larga, bitola estreita

ELEMENTOS ALTIMÉTRICOS

- Ponto trigonométrico, Referência de nível, Ponto astronômico, Ponto barométrico, Cota comprovada, Superfície deformada, Areia
- ELEMENTOS DE HIDROGRAFIA: Curso d'água intermitente, Lago ou lagoa intermitente, Terreno sujeito a inundação, Salina, Brejo ou pantano, Poço (água), Nascente, Rápidos e cachoeiras grandes, Rápidos e cachoeiras, Rocha submersa e a descoberto, Molha e represa: terra e alvenaria, Ancoradouro, Rio seco ou de aluvião, Redife



Convenções Temáticas			
Limites: Distrital			
Sub-Distrital			
Setor Consistório			
Identificação			
Distrito	Sub-Distrito	Sector Rural	Sector Urbano Aglomerado Rural
05	06	07	08

LIMITES
internacional
intermunicipal
intermunicipal
áreas especiais

Escala 1 : 50.000

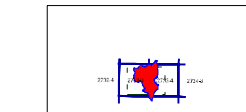
SISTEMA DE PROJEÇÃO UTM
Origem da calagem UTM: Equador e Meridiano E1 19G.
Acrescidas as constantes de 10.000 e 500 Km respectivamente.
DATUM HORIZONTAL: SAD 68

Este produto integra a coleção de mapas municipais gerados de forma semi-automatizada, a partir da junção dos dados do Mapeamento Sistemático produzido pelo IBGE, DSE e outros, em formato raster, com vetores e do Mapa Municipal Digital do IBGE, com atualização proveniente de diversas fontes, sem tratamento plano de integração e completude dos elementos cartográficos.

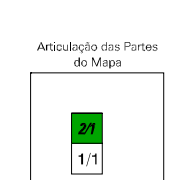
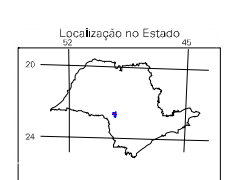
MINISTÉRIO DO PLANEJAMENTO, ORÇAMENTO E GESTÃO
INSTITUTO BRASILEIRO DE GEOGRAFIA E ESTATÍSTICA
DIRETORIA DE GEOCIÊNCIAS AGRÁRIAS E GÊNECIS DA COMUNICAÇÃO DE FÁBIO OU ORLANDO VERÍSSIMO
AV. Brasil, 15.071 - Pádua de Lucas
Rio de Janeiro RJ - CEP 21.241-681
Cidade - o principal endereço eletrônico

GEOCÓDIGO		NOME	
Distrito	Subdistrito	ÁGUAS DE SANTA BÁRBARA	
35005505			

Localização do município no Mapeamento Sistemático



Fonte: Mapa Índice do Brasil - IBGE



ASPECTOS FÍSICOS

Mesorregião:	BAURUR
Microrregião:	Avaité
Altitude da Sede:	Área: 108,0 Km ²
COORDENADAS DA SEDE	
Latitude: -22,881	E: 49,239
Longitude: -49,239	N: 7485695
M: 51	

CRONOLOGIA

MALHA TERRITORIAL	2007
EDIÇÃO	21-09-2007
Informações relativas à documentação básica e atualização. Consultar Metadados	

IMPLEMENTAÇÃO

Coordenação Técnica:	CCAR
Coordenação de Cartografia:	
Coordenação de Estruturas Territoriais:	CETE
Unidades Produtoras:	Unidades Estruturais do IBGE
Dissiminação: Centro de Documentação e Disseminação da Informação CDDI	