

MAPA MUNICIPAL ESTADÍSTICO

Bocaina-SP

ELEMENTOS PLANIMÉTRICOS

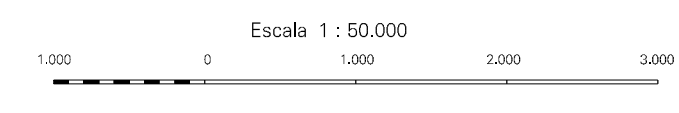
- Edificações: Igreja, Escola, Mina, Molino de vento, Molino de água, Campo de emergência, Farol, Localidades
- Linha transmissora de energia, Cerca, Linha telefônica
- Rodovias: auto-estrada pavimentada, sem pavimentação, sem pavimentação, caminho carroçável, trilha, caminho e picada, preloço de estrada, federal, estadual
- Ferrovias: bitola larga, bitola estreita

CONVENÇÕES CARTOGRÁFICAS

- ELEMENTOS ALTIMÉTRICOS**: Ponto trigonométrico, Referência de nível, Ponto astronômico, Ponto barométrico, Cota comprovada, Superfície deformada, Área
- ELEMENTOS DE HIDROGRAFIA**: Curso d'água intermitente, Lago ou lagoa intermitente, Terreno sujeito a inundação, Salina, Brejo ou pantano, Poço (lagar), Nascente, Rápidos e cachoeiras grandes, Rápidos e cachoeiras, Rocha submersa e descoberto, Molhe e represa: terra e alvenaria, Ancoradouro, Rio seco ou de alívio, Recife rochoso

Convenções Temáticas

| | | |
|--------------------|---------------|-------------------|
| Limites: Distrital | Sub-Distrital | Sector Censitário |
| Identificação | Distrito | Sub-Distrito |
| Sector Rural | Sector Urbano | Agglomerado Rural |




SISTEMA DE PROJEÇÃO UTM
Origen de coordenadas UTM: Equador e Meridiano 51 WGS.
Acrescidas as constantes de 10.000 e 500 km, respectivamente.
DATUM HORIZONTAL: SAD 69
Este produto integra a coleção de mapas municipais produzidos de forma semi-automatizada, a partir da junção das folhas do Mapeamento Sistemático Brasileiro produzidas pelo IBGE, 250x250 metros, em formato rasterizado, com a Malha Municipal Digital do IBGE, com atualizações provenientes de diversas fontes, sem tratamento plano de integração e compatibilização dos elementos cartográficos.

MINISTÉRIO DO PLANEJAMENTO, ORÇAMENTO E GESTÃO
INSTITUTO BRASILEIRO DE GEOGRAFIA E ESTATÍSTICA
A DIRETORIA DE GEOCENÓTIPO, APLICADA E GERENCIAMENTO DE FOLHAS DE COORDENADAS ESPaciais, em parceria com o IBGE, elaborou este mapa.
AV. Brasil, 10.871 - Paraisópolis - São Paulo - SP - CEP: 06708-900
© IBGE - DIREITOS DE REPRODUÇÃO RESERVADOS

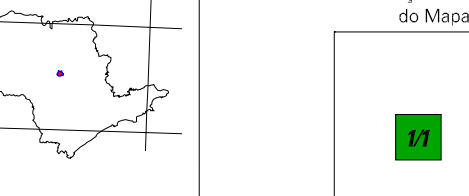
| Divisão Político-Administrativa | | NOBRE |
|---------------------------------|----------|-------------|
| GEOCÓDIGO | DISTRITO | SUBDISTRITO |
| 3506805 | BOCAINA | BOCAINA |

Localização do município no Mapeamento Sistemático

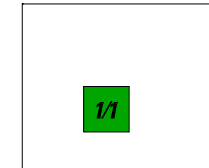


Fonte: Mapa Índice do Brasil - IBGE

Localização no Estado



Articulação das Partes do Mapa



ASPECTOS FÍSICOS

| | |
|--|---|
| Microrregião: BARIRI | Região: JAU |
| Altitude da Sede: 422,136 m | Área: 364,2 km² |
| Coordenadas da Sede: Latitude: -22,136; Longitude: -48,518 | Coordenadas Territoriais: E: 766007; N: 7650020 |
| Município: 51 | |

CRONOLOGIA

| | |
|--|---------------------|
| MALHA TERRITORIAL | 2007 |
| EDIÇÃO | 02-10-2007 |
| Informações relativas à documentação histórica e atualização | Consultar Metadados |

IMPLEMENTAÇÃO

| |
|--|
| Coordenação Técnica: CCAI |
| Coordenação Operacional: CEFTE |
| Unidades Produtoras: Unidades Estaduais do IBGE |
| Distribuição: Centro de Documentação e Disseminação de Informação - CDDI |