

MAPA MUNICIPAL ESTATÍSTICO

ELEMENTOS PLANIMÉTRICOS

- Edificações: Igreja, Escola, Mina, Molino de vento, Molino de água, Campo de emergência, Fardol, Localidades
- Linha transmissora de energia, Cerca
- Linha telefônica
- Rodovias: auto-estrada, pavimentada, sem pavimentação, sem pavimentação, caminho carroçável, trilha, caminho e picada, prefixo de estrada: federal, estadual
- Ferrovias: bitola larga, bitola estreita

CONVENÇÕES CARTOGRÁFICAS

ELEMENTOS ALTIMÉTRICOS

- Ponto trigonométrico, Referência de nível
- Ponto astronômico, Ponto barométrico
- Cota comprovada
- Superfície deformada, Areia

ELEMENTOS DE HIDROGRAFIA

- Curso d'água intermitente
- Lago ou lagoa intermitente
- Terreno sujeito a inundação, Salina
- Brejo ou pantano
- Popo (lago), Nascente
- Rápidos e cachoeiras grandes
- Rápidos e cachoeiras
- Rocha submersa e a descoberto
- Molhe e represa; terra e alvenaria
- Ancoradouro, Rio seco ou de atáfalo
- Recife rochoso

Convenções Temáticas			
Limites: Distrital	Sub-Distrital	Setor Consistido	
Identificação			
Distrito	Sub-Distrito	Sector Rural	Sector Urbano Aglomerado Rural

LIMITES

- Internacional
- Interestadual
- Intermunicipal
- áreas especiais

Escala 1 : 50.000

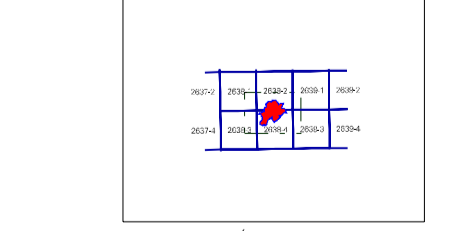
SISTEMA DE PROJEÇÃO UTM
Ordem da quilometragem UTM: Equador e Meridiano 45 WGr.
Acessadas as coordenadas de 10.000 e 500 km respectivamente
DATUM: NORONHA; S43 83

Este produto integra a coleção de mapas municipais gerados de forma semi-automatizada, a partir da junção dos dados do Mapeamento Sistemático Brasileiro produzido pelo IBGE, 2006 e outros, em formato raster (vetor) e de Mapa Municipal Digital do IBGE, com atualização proveniente de diversas fontes, sem tratamento pleno de integração e compatibilização dos elementos cartográficos.

MINISTÉRIO DO PLANEJAMENTO, ORÇAMENTO E GESTÃO
INSTITUTO BRASILEIRO DE GEOGRAFIA E ESTATÍSTICA
A DIRETORIA DE CIÊNCIAS AGRÁRIAS e GESTÃO DA COMUNICAÇÃO
DE DADOS e INFORMAÇÃO elaborou este mapa.
AV. Brasil, 15 071 - Fone: 69.1400
Rio de Janeiro RJ - CEP 21.241-651
© 2007 - Centro de Remessa e Atendimento

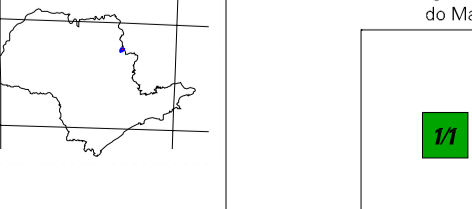
Divisão Político-Administrativa		
GEOCÓDIGO	DISTRITO	NOME
351090605		CÁSSIA DOS COQUEIROS

Localização do município no Mapeamento Sistemático

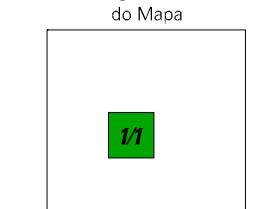


Fonte: Mapa Índice do Brasil - IBGE

Localização no Estado



Articulação das Partes do Mapa



Cássia dos Coqueiros-SP

ASPECTOS FÍSICOS	
Mesorregião:	REGIÃO NOROCCIDENTAL
Microrregião:	BATATAIS
Altitude da Sede:	Área: 191,8 Km ²
COORDENADAS DA SEDE	
Latitude: -21,283	Longitude: -47,170
E: 214981	N: 7644975
	MC
	45
CRONOLOGIA	
MALHA TERRITORIAL:	2007
EDIÇÃO:	23-10-2007
Informações relativas à documentação básica e atualização	
Consultar Metadados	
IMPLEMENTAÇÃO	
Coordenação Técnica:	CCAR
Coordenação Cartográfica:	
Coordenação Temática:	CETE
Unidades Produtoras:	Unidades Estaduais do IBGE
Disseminação:	Centro de Documentação e Disseminação da Informação
	CDDI