

MAPA MUNICIPAL ESTATÍSTICO

ELEMENTOS PLANIMÉTRICOS

- Edificações
- Igreja, Escola, Mina
- Moinho de vento, Moinho de água
- Campo de emergência, Farol
- Localidades
- Linha transmissora de energia, Cerca
- Linha telefônica
- Rodovias
- auto-estrada
- pavimentada
- sem pavimentação
- caminho carroçável
- trilha, caminho e picada
- prefeixo de estrada: federal, estadual
- Ferrovias
- bicoia larga
- bicoia estreita

CONVENÇÕES CARTOGRÁFICAS

- ELEMENTOS ALTIMÉTRICOS
- Ponto trigonométrico, Referência de nível
- Ponto astronômico, Ponto barométrico
- Cota comprovada
- Superfície deformada, Área
- ELEMENTOS DE HIDROGRAFIA
- Curso d'água intermitente
- Lago ou lagoa intermitente
- Terreno sujeito a inundação, Safina
- Brejo ou pântano
- Poço (água), Nascente
- Rápidos e cachoeiras grandes
- Rápidos e cachoeiras
- Roça submersa e a descoberto
- Molhe e represa; terra a alvenaria
- Ancoradouro, Rio seco ou de aluvão
- Relevo rochoso

Convenções Temáticas			
Distrito	Sub-Distrito	Sector Rural	Sector Urbano
05	005	001	001

LIMITES

- internacional
- intermunicipal
- intermunicipal
- áreas especiais

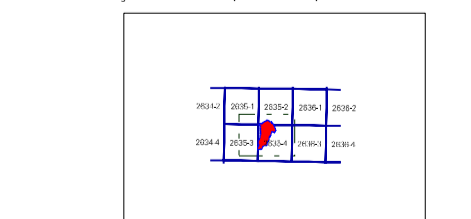
Escala 1 : 50.000

ORIGEM DA QUANTIFICAÇÃO UTM: Spherul e Meridiano 51 WG.
Acréscimos as coordenadas de 10.000 e 500 km respectivamente
DATUM HORIZONTAL: SAD 69

MINISTÉRIO DO PLANEJAMENTO, ORÇAMENTO E GESTÃO
INSTITUTO BRASILEIRO DE GEOGRAFIA E ESTATÍSTICA
DIRETORIA DE SECUNDÁRIAS, AGRIPECAS E GESTÃO DE COMERCIALIZAÇÃO
R. de Janeiro - CEP 21.241-050

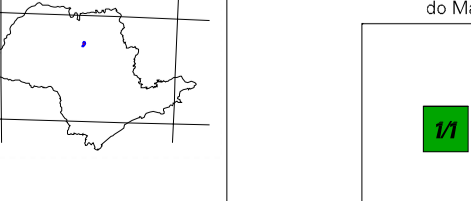
GEOCÓDIGO		NOME	
Distrito	Subdistrito		
35156005		FERNANDO PRESTES	
35156010		AGULHA	

Localização do município no Mapeamento Sistemático

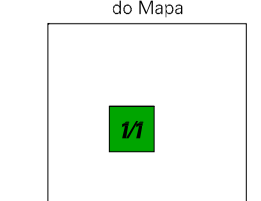


Fonte: Mapa Índice do Brasil - IBGE

Localização no Estado



Articulação das Partes do Mapa



Fernando Prestes-SP

ASPECTOS FÍSICOS	
Microrregião:	RIBERAÃO PRETO
Mesorregião:	JABOTICABAL
Altitude da Sede:	Área: 170,8 Km ²
COORDENADAS DA SEDE	
Latitude: -21,264	E: 7402,6
Longitude: -48,665	N: 7648,65
M.C. 51	
CRONOLOGIA	
MALHA TERRITORIAL	2007
EDIÇÃO	26-02/07
Informações sobre os dados e documentos estão disponíveis em: Consultar Metadados	
IMPLEMENTAÇÃO	
Coordenação Técnica:	CCAR
Coordenação Temática:	Coordenação de Estrutura Territoriais
Unidades Produtoras:	CETE
Unidades Estaduais do IBGE	
Bancamento: Centro de Documentação e Disseminação da Informação	
CCDI	