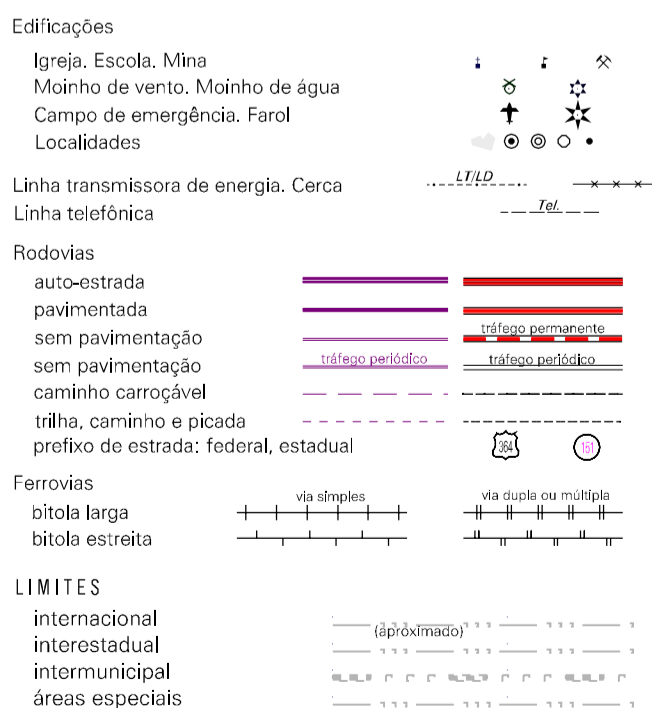


## MAPA MUNICIPAL ESTATÍSTICO


Ferraz de Vasconcelos-SP

### CONVENÇÕES CARTOGRÁFICAS

#### ELEMENTOS PLANIMÉTRICOS



#### ELEMENTOS ALTIMÉTRICOS



Escala 1 : 50.000

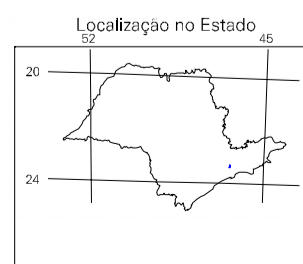
SISTEMA DE PROJEÇÃO UTM  
Origem da quilometragem UTM: Equador e Meridiano 45 WGR.  
Acréscimas as constantes de 10.000 e 500 Km respectivamente  
DATUM HORIZONTAL: SAD 69

Este produto integra a coleção de mapas municipais gerados de forma semi-automatizada, a partir da junção das folhas do Mapeamento Sistemático Brasileiro produzida pelo IBGE, DSG e outros, em formato raster e/ou vetorial e da Malha Municipal Digital do IBGE, com atualização proveniente de diversas fontes, sem tratamento pleno de integração e completude dos elementos cartográficos.

MINISTÉRIO DO PLANEJAMENTO, ORÇAMENTO E GESTÃO  
INSTITUTO BRASILEIRO DE GEOGRAFIA E ESTATÍSTICA  
A DIRETORIA DE GEOCIÊNCIAS agradece a gentileza da comunicação de falhas ou omissões verificadas neste mapa.  
AV. Brasil, 15 671 - Parada do Lucas  
Rio de Janeiro-RJ - CEP 21.241-051  
©IBGE - DIREITOS DE REPRODUÇÃO RESERVADOS

#### Divisão Político-Administrativa

GEOCÓDIGO		NOME
Distrito	Subdistrito	
351570705		FERRAZ DE VASCONCELOS
351570710		SANTA MARGARIDA PAULISTA
351570715		SANTO ANTONIO PAULISTA



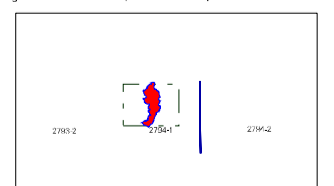
#### ASPECTOS FÍSICOS

Mesorregião:	METROPOLITANA DE SÃO PAULO
Microrregião:	MOJI DAS CRUZES
Altitude da Sede:	Área : 29,9 Km <sup>2</sup>
COORDENADAS DA SEDE	
Latitude : -23,541	E : 360258
Longitude : -46,369	N : 7395913
IMPLEMENTAÇÃO	
Coordenação Técnica:	CCAR
Coordenação de Cartografia:	
Coordenação de Estruturas Territoriais:	CETE
Unidades Produtoras:	
Unidades Estaduais do IBGE:	
Disseminação:	CDDI
Centro de Documentação e Disseminação da Informação:	

#### CRONOLOGIA

MALHA TERRITORIAL	2007
EDIÇÃO	21-09-2007
Informações relativas a documentação básica e atualização	Consultar Metadados

#### Localização do município no Mapeamento Sistemático



Fonte: Mapa Índice do Brasil - IBGE