

MAPA MUNICIPAL ESTATÍSTICO

CONVENÇÕES CARTOGRÁFICAS

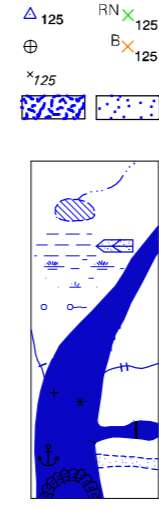
ELEMENTOS PLANIMÉTRICOS

- Edificações
- Igreja, Escola, Mina
- Molho de vento, Molho de água
- Campo de emergência, Farol
- Localidades
- Linha transmissora de energia, Cerca
- Linha telefônica
- Rodovias
- auto-estrada
- pavimentada
- sem pavimentação
- sem pavimentação
- caminho carroçável
- trilha, caminho e picada
- prefeito de estrada: federal, estadual
- Ferrovias
- bitola larga
- bitola estreita



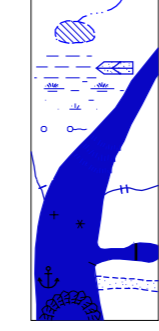
ELEMENTOS ALTIMÉTRICOS

- Ponto trigonométrico, Referência de nível
- Ponto astronômico, Ponto barométrico
- Cota comprovada
- Superfície deformada, Área



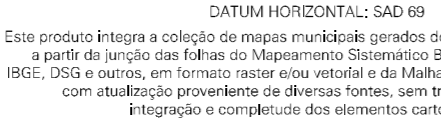
ELEMENTOS DE HIDROGRAFIA

- Curso d'água intermitente
- Lago ou lagoa intermitente
- Terreno sujeito a inundação, Salina
- Brejo ou pântano
- Poço (aquilo), Nascente
- Rápidos e cachoeiras grandes
- Rápidos e cachoeiras
- Rocha submersa e a descoberto
- Molhe e represa: terra e alvenaria
- Ancoradouro, Rio seco ou de aluvião
- Recife rochoso



LIMITES

- internacional
- interestadual
- intermunicipal
- áreas especiais



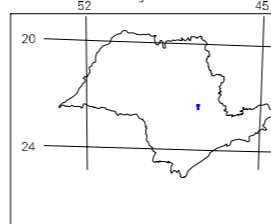
Convenções Temáticas

Limites: Distrital	05
Sub-Distrital	06
Sector Censitário	07
Sector Rural	08
Sector Urbano	09
Agglomerado Rural	10

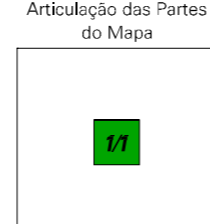
Mapa Digital em PDF

Divisão Público-Administrativa	
GEOCÓDIGO	NOME
Distrito	IRACEMÁPOLIS
Subdistrito	
352140805	

Localização no Estado



Articulação das Partes do Mapa

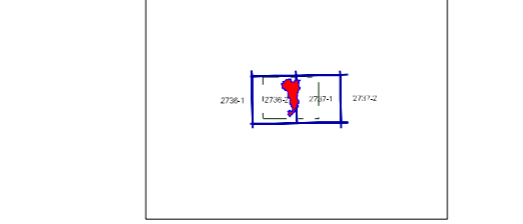


Iracemápolis-SP

ASPECTOS FÍSICOS	
Mensagem:	
Publicação:	
Elaboração:	
Limite:	
Altitude da Sede:	Área: 116,2 km²
COORDENADAS DA SEDE	
Latitude: -22,681	E: 240988 MC
Longitude: -47,519	N: 7000666 45
IMPLEMENTAÇÃO	
Coordenação Técnica:	CCAR
Coordenação de Cartografia:	
Coordenação Técnica:	CETE
Coordenação de Estruturas Territoriais:	
Unidades Produtoras:	
Unidades Executivas do IBGE:	
Determinação:	CCM
Centro de Documentação e Disseminação de Informação:	

CRONOLOGIA	
MALHA TERRITORIAL	2007
EDIÇÃO	05-10-2007
Informações relativas à	Consultar Metadados
atualização e atualização:	

Localização do município no Mapeamento Sistemático



Fonte: Mapa Índice do Brasil - IBGE

ATUALIZAÇÕES CARTOGRÁFICAS
COR MAGENTA - Levantamentos por GPS e/ou Imagens de Satélites
COR VERDE - Lançamento aproximado sem comprovação cartográfica

SISTEMA DE PROJEÇÃO UTM
Origem da cadastramento: UTM, Equador e Meridiano: WGS
Acessórias as constantes de 10.000 e 500 Km respectivamente
CUTUM HORIZONTAL: SAD 49
Este produto integra a coleção de mapas municipais gerados de forma semi-automatizada, a partir da junção das folhas do Mapeamento Sistemático Brasileiro produzidas pelo IBGE, 2005 e anteriores, em formato raster em escala vetorial e da Malha Municipal Digital do IBGE, com atualização proveniente de diversas fontes, sem tratamento plano de integração e complementação dos elementos cartográficos.

MINISTÉRIO DO PLANEJAMENTO, ORÇAMENTO E GESTÃO
INSTITUTO BRASILEIRO DE GEOGRAFIA E ESTATÍSTICA
A DIRETORIA DE GEOCÓDONS agradece a gentileza da comunidade de Iracemápolis em fornecer o endereço eletrônico deste município.

AV. Brasil, 18.673 - Paredão de Lucas
Rio de Janeiro - RJ - CEP 21.240-001
© IBGE - DIRETORIA DE APROVAÇÃO E DISTRIBUIÇÃO