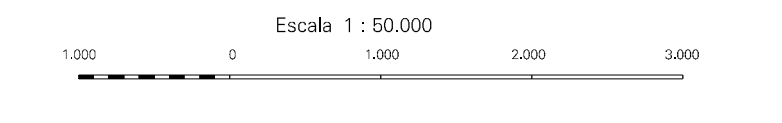
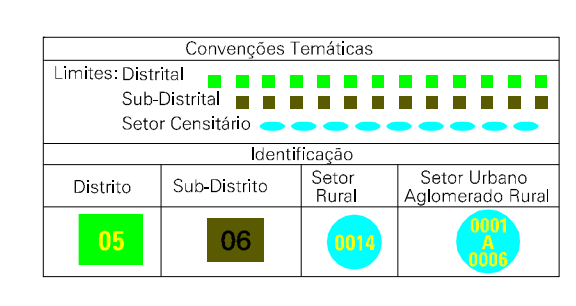


CONVENÇÕES CARTOGRÁFICAS

- ELEMENTOS PLANIMÉTRICOS**
- Edifícios
 - Igreja, Escola, Mina
 - Molho de vento, Molho de água
 - Campo de emergência, Farol
 - Localidades
 - Linha transmissora de energia, Cerca
 - Linha telefônica
 - Rodovias
 - auto-estrada pavimentada
 - sem pavimentação
 - caminho carroçável
 - trilha, caminho e estrada
 - prefeço de estrada: federal, estadual
 - Ferrovias
 - bitola larga
 - bitola estreita

- ELEMENTOS ALTIMÉTRICOS**
- Ponto trigonométrico, Referência de nível
 - Ponto astronômico, Ponto barométrico
 - Cota comprovada
 - Superfície deformada, Área
- ELEMENTOS DE HIDROGRAFIA**
- Curso d'água intermitente
 - Lago ou lagoa intermitente
 - Terreno sujeito a inundação, Salina
 - Brejo ou pântano
 - Popo (água), Nascente
 - Rápidos e cachoeiras grandes
 - Rápidos e cascatas
 - Rocha submersa e descoberto
 - Molho e represa: terra e alvenaria
 - Acendedor, Rio seco ou de aluvião
 - Recife rochoso




SISTEMA DE PROJEÇÃO UTM
Origem do quilômetro zero: UTM: Equador e Meridiano 51 WGS.
Adoção das coordenadas de 5000 e 500 em respectivamente
DATUM HORIZONTAL: SAD 69

Este produto integra a coleção de mapas municipais gerados de forma semi-automatizada, a partir da base de dados do Mapeamento Sistemático Brasil e produzida pelo IBGE. OSB e outros, em formato raster, são vetoriais e da Malha Municipal Digital do IBGE, com atualização proveniente de dados fornecidos, sem tratamento plano de integração e complementado dos elementos cartográficos.

MINISTÉRIO DO PLANEJAMENTO, ORÇAMENTO E GESTÃO
INSTITUTO BRASILEIRO DE GEOGRAFIA E ESTATÍSTICA
A DIRETORIA DE GEOCÓDIGOS aplica a partir de dados de comunicação de dados os procedimentos estatísticos e cartográficos.
Av. Brasil, 15.611 - Praça da Luz
90.000-000 - CEP 22251-001
Rio de Janeiro - RJ

MAPA MUNICIPAL ESTATÍSTICO

Divisão Político-Administrativa		NOME	
DISTRITO	SUBDISTRITO	DISTRITO	SUBDISTRITO
353250405	05	NEVES PAULISTA	
353250410	10	BARRIA DOURADA	
353250415	15	MIRASSOL	



ASPECTOS FÍSICOS

Macrorregião: SÃO PAULO DO RIO PRETO
Mesorregião: MIRASSOLINA

Área do Setor: 218,3 km²
Área do Município: 218,3 km²

Coordenadas da Sede: COORDENADAS DA SEDE
Latitude: -20,848 E: -48,208
Longitude: -48,820 N: 78,928

CRONOLOGIA

MAIHA TERRITORIAL: 2007
EDICÃO: 13-11-2007
Informações relativas à atualização: Consultar Meadados

IMPLEMENTAÇÃO

Coordenação Técnica: CCBAR
Coordenação Temática: CCBAR
Coordenação de Estrutura Temática: CCBAR
Unidades Produtoras: Unidades Estaduais do IBGE
Desenvolvimento: Centro de Documentação e Disseminação de Informação (CDI)