

CONVENÇÕES CARTOGRÁFICAS

ELEMENTOS PLANIMÉTRICOS

- Edificações: Igreja, Escola, Mina, Molino de vento, Molino de água, Campo de emergência, Farol, Localidades
- Linha transmissora de energia, Cerca, Linha telefônica
- Rodovias: auto-estrada pavimentada, sem pavimentação, caminho carroçável, trilha, caminho e picada, prefixo de estrada: federal, estadual
- Ferrovias: bitola larga, bitola estreita

ELEMENTOS ALTIMÉTRICOS

- Ponto trigonométrico, Referência de nível, Ponto astronômico, Ponto barométrico
- Cota composta, Superfície deformada, Área

ELEMENTOS DE HIDROGRAFIA

- Curso d'água intermitente, Lago ou lagoa intermitente, Terreno sujeito a inundação, Safina, Brejo ou pantano, Poço (água), Nascente, Riachos e cascatas grandes, Riachos e cascatas, Rochas submersas e a descoberto, Molhe e represa, terra e alvenaria, Ancoradouro, Rio seco ou de aluvião, Recife rochoso

Convenções Temáticas	
Unidade: Distrito	Sub-Distrito
Setor: Urbano	Setor: Rural
Setor: Condição	Setor: Adm. Rural
05	06

LIMITES

- internacional
- intermunicipal
- intermunicipal
- áreas especiais

MAPA MUNICIPAL ESTATÍSTICO

Escala 1:50.000

Este produto integra a coleção de mapas municipais produzidos em formato raster, vetor e em formato digital do IBGE, com atualização proveniente de diversas fontes, sem tratamento cartográfico.

MINISTÉRIO DO PLANEJAMENTO, ORÇAMENTO E GESTÃO
INSTITUTO BRASILEIRO DE GEOGRAFIA E ESTATÍSTICA

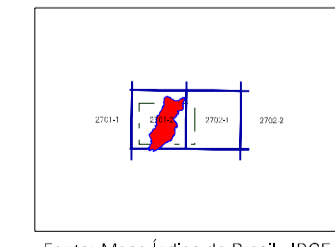
Av. Brasil, 15 811 - Parada do Luz
Rio de Janeiro - RJ - CEP: 21561-001

© IBGE - todos os direitos reservados

Divisão Político-Administrativa

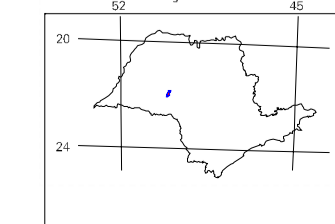
GEOCÓDIGO	NOME
35341045	Oriente

Localização do município no Mapeamento Sistemático




Fonte: Mapa Índice do Brasil - IBGE

Localização no Estado



Articulação das Partes do Mapa



Oriente-SP

ASPECTOS FÍSICOS

Microrregião:	MARÍLIA
Mesorregião:	MARÍLIA
Altitude da Sede:	Área: 218,5 km²
Latitude:	-22,150
Longitude:	-46,091
Coordenadas da Sede:	51

CRONOLOGIA

Malha Territorial:	2007
Edição:	11/11/2007
Informações técnicas e metodológicas:	Consultar Metadados
Coordenação Técnica:	CCAR
Coordenação Temática:	CEFE
Coordenação de Estatísticas Temáticas:	CEFE
Unidades Produtoras:	Unidades Estatísticas do IBGE
Distribuição:	Sistema de Documentação e Disseminação da Informação (CDI)