

MAPA MUNICIPAL ESTATÍSTICO

Pereiras-SP

ELEMENTOS PLANIMÉTRICOS

- Edifícios
- Igreja, Escola, Mina
- Moinho de vento, Moinho de água
- Campo de emergência, Farol
- Localidades
- Linha transmissora de energia, Cerca
- Linha telefônica
- Rodovias
- auto-estrada
- pavimentada
- sem pavimentação
- sem pavimentação
- caminho carroçável
- trilha, caminho e picada
- prefeio de estrada: federal, estadual
- Ferrovias
- bitola larga
- bitola estreita

ELEMENTOS ALTIMÉTRICOS

- Ponto trigonométrico, Referência de nível
- Ponto astronômico, Ponto barométrico
- Cota comprovada
- Superfície deformada, Areia
- ELEMENTOS DE HIDROGRAFIA
- Curso d'água intermitente
- Lago ou lagoa intermitente
- Terreno sujeito a inundação, Salina
- Sbrejo ou pântano
- Riço, igarapé, Nascente
- Rápidos e cachoeiras grandes
- Rápidos e cachoeiras
- Rocha submersa e a descoberto
- Molho e represa: terra e alvenaria
- Ancoradouro, Rio seco ou de aluvião
- Recife rochoso

Convenções Temáticas			
Limite: Distrital	Sub-Distrital	Sector Censitário	Identificação
Cilindro	Sub-Distrito	Sector Rural	Sector Urbano
05	06		

LIMITES
internacional
interestadual
intermunicipal
áreas especiais

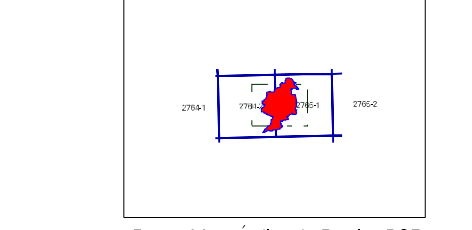
Escala 1:50.000

SISTEMA DE PROJEÇÃO UTM
Origem da projeção: Equador e Meridiano 45 W.G.
Acordadas as coordenadas de 7000 e 500 km respectivamente
DATUM HORIZONTAL: SAD 69
Este produto integra a coleção de mapas municipais gerados de forma semi-automatizada,
a partir da junção das folhas do Mapeamento Sistemático Brasileiro produzidas pelo
IBGE. OS dados, em formato vetor, são oriundos do Mapeamento Digital do IBGE,
com atualização proveniente de diversas fontes, sem tratamento plano de
injeção e correção dos elementos cartográficos.

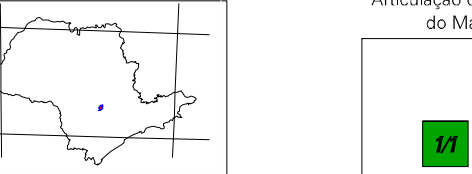
MINISTÉRIO DO PLANEJAMENTO, ORÇAMENTO E GESTÃO
INSTITUTO BRASILEIRO DE GEOGRAFIA E ESTATÍSTICA
A DIRETORIA DE GEODÊSIA, AGENCIAMENTO E GESTÃO DA COMUNICAÇÃO
ELABOROU ESTE MAPA MUNICIPAL EM COLABORAÇÃO COM O
MUNICÍPIO DE PEREIRAS - SP (2007)
R. do Aracati, 130 - CEP 13.102-970
© 2007 - DIREITOS DE REPRODUÇÃO RESERVADOS

Divisão Político-Administrativa		
GEOCÓDIGO	NOME	
Distrito	Subdistrito	
3537503	PEREIRAS	

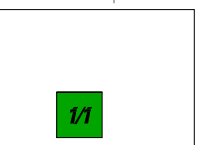
Localização do município no Mapeamento Sistemático



Localização no Estado



Articulação das Partes do Mapa



ASPECTOS FÍSICOS

Microrregião:	IBAPEATINGA
Megaregiões:	ITATI
Altitude da Sede:	Área: 273,8 km²
Latitude: -23,076	E: 195093
Longitude: -47,878	N: 744852
	MIC: 45

CRONOLOGIA

MALHA TERRITORIAL	2007
Edição	31/10/2007
Informações relativas à documentação básica e atualização	Consultar Metadados

IMPLEMENTAÇÃO

Coordenação Técnica:	CCAR
Coordenação Temática:	CETE
Coordenação de Estruturas Territoriais	
Unidades Produtoras:	Unidades Estaduais do IBGE
Bases:	Centro de Documentação e Disseminação de Informação
	CCDI