

MAPA MUNICIPAL ESTATÍSTICO

Santa Branca-SP

ELEMENTOS PLANIMÉTRICOS

- Edificações: Igreja, Escola, Mina, Moinho de vento, Moinho de água, Campo de emergência, Farol, Localidades
- Linha transmissora de energia, Cerca
- Linha telefônica
- Rodovias: auto-estrada pavimentada, sem pavimentação, caminho carroçável, trilha, caminho e picada, prefixo de estrada: federal, estadual
- Ferrovias: bitola larga, bitola estreita

ELEMENTOS ALTIMÉTRICOS

- Ponto trigonométrico, Referência de nível
- Ponto astronômico, Ponto barométrico
- Cota comprovada
- Superfície deformada, Área

ELEMENTOS DE HIDROGRAFIA

- Curso d'água intermitente
- Lago ou lagoa intermitente
- Terreno sujeito a inundação, Sítio
- Brejo ou pântano
- Poço (igual), Nascente
- Rápidos e cascatas grandes
- Rápidos e cascatas
- Rocha submersa e descoberto
- Molhe e represa; terra e alvenaria
- Ancoradouro, Rio seco ou de aluvião
- Recife rochoso

Convenções Temáticas			
Limites: Distrital	Sub-Distrital	Sector Censitário	
Distrito	Sub-Distrito	Sector Rural	Sector Urbano Aglomerado Rural

LIMITES

- Internacional
- Interestadual
- Intermunicipal
- áreas especiais

Escala 1 : 50.000

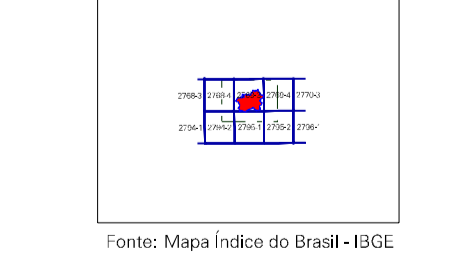
SISTEMA DE PROJEÇÃO UTM

Origem da equidistância UTM: Equador e Meridiano 48 WGL. Acessões de constantes de 1000 e 500 Km respectivamente DATUM HORIZONTAL: SAD 69. Este produto integra a coleção de mapas municipais gerados de forma semi-automatizada, a partir da junção das folhas do Mapeamento Sistemático Brasileiro produzidas pelo IBGE, DSE e outras, em formato raster e/ou vetorial e da Malha Municipal Digital do IBGE, com atualização proveniente de diversas fontes, sem tratamento pleno de integração e completude dos elementos cartográficos.

MINISTÉRIO DO PLANEJAMENTO, ORÇAMENTO E GESTÃO
INSTITUTO BRASILEIRO DE GEOGRAFIA E ESTATÍSTICA
A DIRETORIA DE CENSOSES, AGREGADOS E GERÊNCIA DE COMUNICAÇÃO DE DADOS, ORÇAMENTOS E SERVIÇOS DE APOIO
Rua do Jaraguá, 118 - Vila do Jaraguá
São Paulo, SP - CEP 05431-001

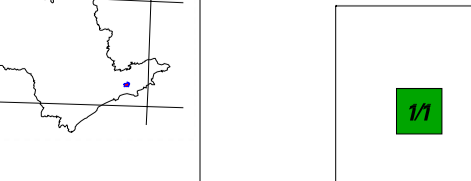
Divisão Política-Administrativa		NOME
GEOCÓDIGO	Distrito	Subdistrito
35460005		SANTA BRANCA

Localização do município no Mapeamento Sistemático

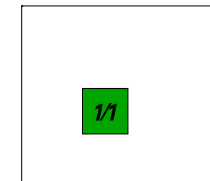


Fonte: Mapa Índice do Brasil-IBGE

Localização no Estado



Articulação das Partes do Mapa



ASPECTOS FÍSICOS

Mesorregião:	VALE DO PARANÁ PAULISTA
Microrregião:	SÃO JOSÉ DOS CAMPOS
Altitude da Sede:	Área: 271,4 km²
COORDENADAS DA SEDE	
Latitude: -23,397	E: 490670
Longitude: -46,884	N: 741245
	MC
	45

CRONOLOGIA

MALHA TERRITORIAL	2007
EDIÇÃO	04-10-2007

IMPLEMENTAÇÃO

Coordenação Técnica:	Coordenação de Cartografia	CCAR
Coordenação Temática:	Coordenação de Estruturas Territoriais	CETE
Unidades Produtoras:	Unidades Estaduais do IBGE	
Disseminação:	Centro de Documentação e Disseminação de Informação	CCD