

## MAPA MUNICIPAL ESTATÍSTICO

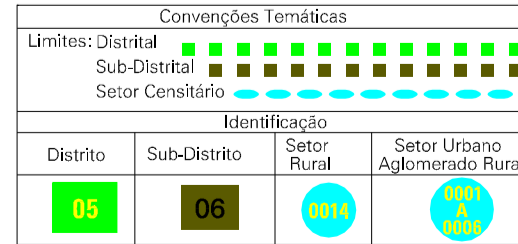
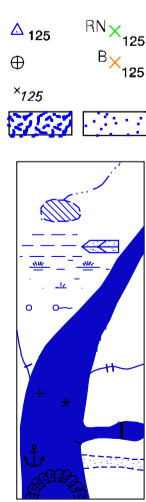
Tapiratiba-SP

### ELEMENTOS PLANIMÉTRICOS

- Edificações
  - Igreja, Escola, Mina
  - Moinho de vento, Moinho de água
  - Campo de emergência, Farol
  - Localidades
- Linha transmissora de energia, Cerca
- Linha telefônica
- Rodovias
  - auto-estrada pavimentada
  - sem pavimentação
  - sem pavimentação
  - caminho carroçável
  - trilha, caminho e picada
  - prefeio de estradas: federal, estadual
- Ferrovias
  - bicoixa larga
  - bicoixa estreita

### CONVENÇÕES CARTOGRÁFICAS

- ELEMENTOS ALTIMÉTRICOS
  - Ponto trigonométrico. Referência de nível
  - Ponto astronômico. Ponto barométrico
  - Cota comprovada
  - Superfície deformada, Arola
- ELEMENTOS DE HIDROGRAFIA
  - Curso de água intermitente
  - Lago ou lagoa intermitente
  - Terreno sujeito a inundação, Safra
  - Rejeito ou pântano
  - Poço (água), Nascente
  - Rápidos e cataratas grandes
  - Rochas submersas e a descoberto
  - Molhe e represa: terra e alvenaria
  - Ancoradouro, Rio seco ou de alívio
  - Bacileira rochosa



**LIMITES**  
internacional  
intermunicipal  
áreas especiais

Escala 1 : 50.000

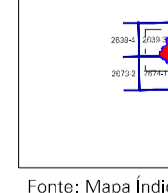
SISTEMA DE PROJEÇÃO UTM  
Origem da submergência UTM: Equador e Meridiano 45 WIG.  
Adoção das constantes de 10.000 e 500 km respectivamente  
DATUM HORIZONTAL: SAD 69

Este produto entrega a coleção de mapas municipais gerados de forma automatizada a partir de dados de fontes de Anuário Estatístico Brasileiro produzido pela IBGE, DSG e outros, em formato raster e/ou vetorial e da Malha Municipal Digital do IBGE, com atualização proveniente de diversas fontes, sem tratamento pleno de integração e complexação dos elementos cartográficos.

MINISTÉRIO DO PLANEJAMENTO, ORÇAMENTO E GESTÃO  
INSTITUTO BRASILEIRO DE GEOGRAFIA E ESTATÍSTICA  
A DIRETORIA DE RECORDEamentos registra a grafia da comunicação de fontes ou unidades verificadas neste mapa.  
401 - Brasília DF - 71611-908  
Rio de Janeiro RJ - CEP 21.241-051  
©2007 - todos os direitos reservados

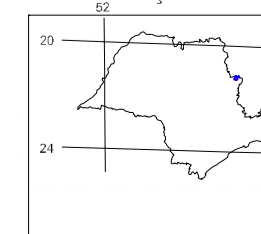
GEOCÓDIGO		NOME	
Distrito	Subdistrito	TAPIRATIBA	
3553609			

Localização do município no Mapeamento Sistemático

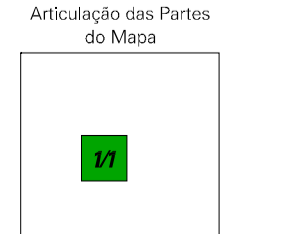


Fonte: Malha Índice do Brasil - IBGE

Localização no Estado



Articulação das Partes do Mapa



### ASPECTOS FÍSICOS

Município(s): CAMPINAS	Área: 222,5 Km²
Município(s): SÃO JOÃO DA BOA VISTA	
Altitude da Sede:	
Latitude: -21,668	Coordenadas: 22,558
Longitude: -46,749	N: 318779
	E: 7625026
	MC
	45

### CRONOLOGIA

MALHA TERRITORIAL	2007
ÉPOCA	25-10-2007
Informações técnicas e documentação básica e atualizações	Consultar Meiadados

### IMPLEMENTAÇÃO

Coordenação Técnica:	CGAR
Coordenação de Cartografia:	
Coordenação Técnica:	
Coordenação de Estruturas Territoriais:	CETE
Unidades Produtoras:	
Desseminação:	
Centro de Documentação e Disseminação da Informação:	CDI

ATUALIZAÇÕES CARTOGRÁFICAS  
COR MAGENTA - Levantamentos por GPS e/ou Imagens de Satélites  
COR VERDE - Lançamento aproximado sem comprovação cartográfica