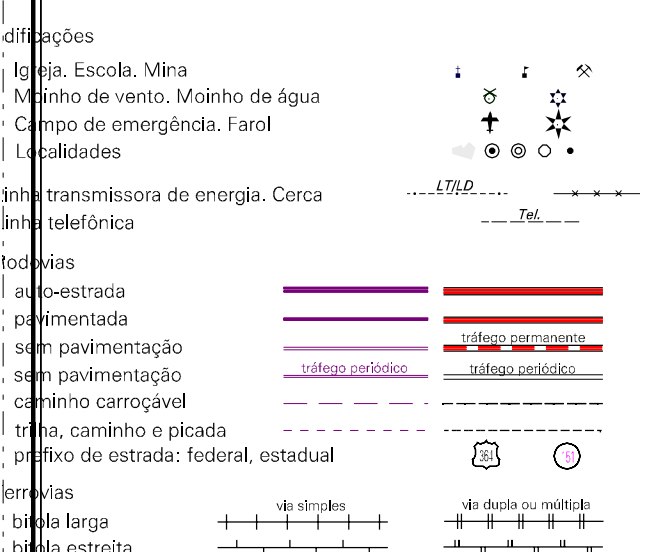
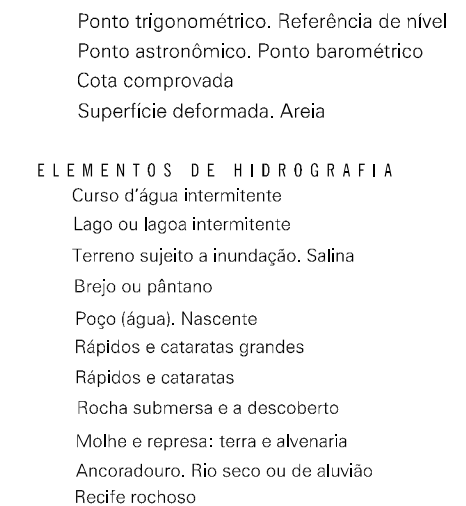


CONVENÇÕES CARTOGRÁFICAS

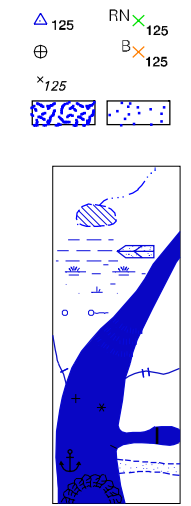
ELEMENTOS PLANIMÉTRICOS



ELEMENTOS ALTIMÉTRICOS



ELEMENTOS DE HIDROGRAFIA

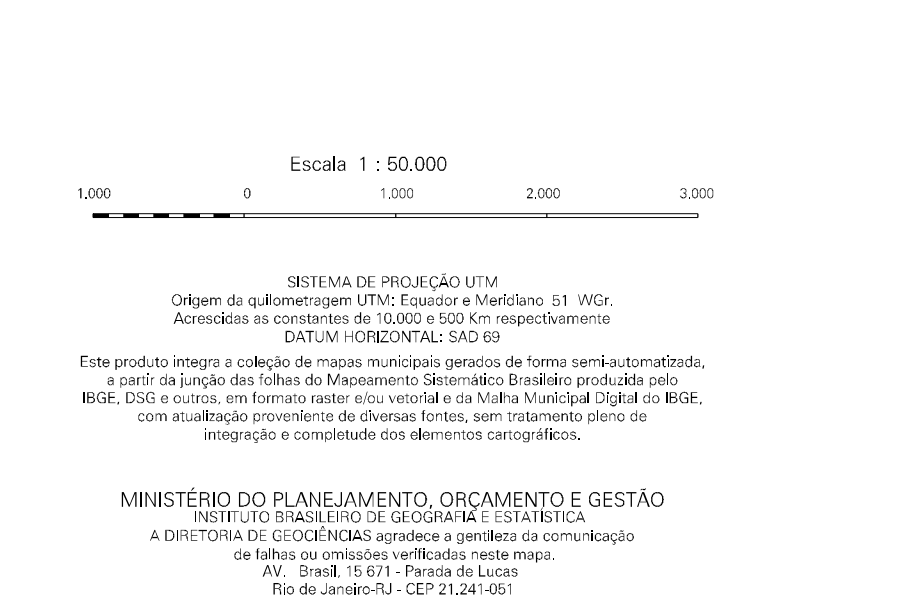


Convenções Terminais		
Limite Distrital	Sub-Distrital	Sector Canabal

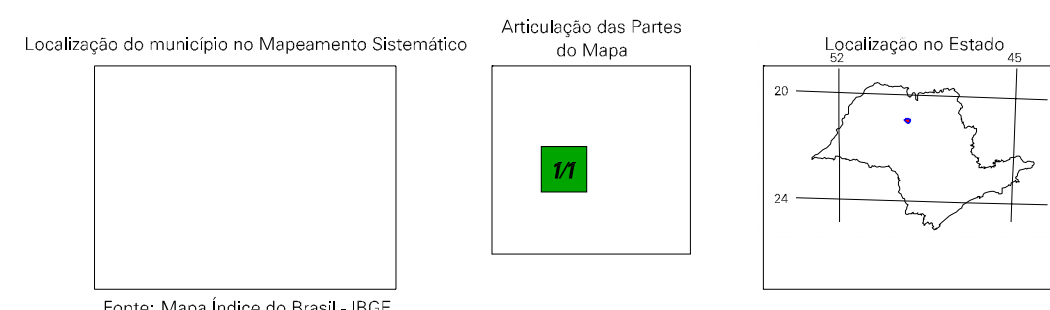
Identificação		
Distrito	Sub-Distrito	Sector Urbano / Aglomerado Rural

LIMITES	
Internacional	Intermunicipal

MAPA MUNICIPAL ESTATÍSTICO



Dênis Político-Administrativo	
GEOCÓDIGO	NOME
Distrito	Urupês
Subdistrito	São João de Itaguaju



ASPECTOS FÍSICOS	
Altitude da Sede	Área: 323,7 km²
COORDENADAS DA SEDE	
Latitude: -21.292	Longitude: -49.290
E: 677.488	N: 785.629
51	

IMPLEMENTAÇÃO	
Coordenação Técnica	CCAR
Coordenação Terceira	CETE
Unidades Produzidas	Unidades Estaduais do IBGE
Centro de Documentação e Disseminação de Informação (CDI)	

CRONOLOGIA	
Edição	2007
Informações técnicas e atualizações	Consultar Metadados

Urupês-SP