

MAPA MUNICIPAL ESTATÍSTICO

Barra do Ouro-TO

ELEMENTOS PLANIMÉTRICOS

Edificações
Igreja, Escola, Mina
Moinho de vento, Moinho de água
Campo de emergência, Farol
Localidades

Linha transmissora de energia, Cerca
Linha telefônica

Rodovias
auto-estrada pavimentada
Brelô ou pântano
sem pavimentação
sem pavimentação
caminho carroçável
trilha, caminho e placa
prefeio de estrada: estadual

Ferrovias
bitola larga
bitola estreita

CONVENÇÕES CARTOGRÁFICAS

ELEMENTOS ALTIMÉTRICOS
Ponto trigonométrico, Referência de nível
Ponto astronômico, Ponto barométrico
Cota comprovada
Superfície deformada, Atreia

ELEMENTOS DE HIDROGRAFIA
Curso de água intermitente
Lago ou lagoa intermitente
Terreno sujeito a inundação, Safina
Rápidos e cachoeiras grandes
Rápidos e cachoeiras
Rocha submersa e a descoberto
Molhe e represa: terra e alvenário
Ancoradouro, Rio seco ou de alívio
Recife rochoso

CONVENÇÕES TEMÁTICAS
Limites: Distrital
Sub-Distrital
Setor Censitário

IDENTIFICAÇÃO

Distrito	Sub-Distrito	Setor Rural	Setor Urbano Aglomerado Rural
05	06	07	08

LIMITES
internacional
intermunicipal
áreas especiais

ATUALIZAÇÕES CARTOGRÁFICAS
COR MAGENTA - Levantamentos por GPS e/ou Imagens de Satélites
COR VERDE - Lançamento aproximado sem comprovação cartográfica

Escala 1 : 100.000


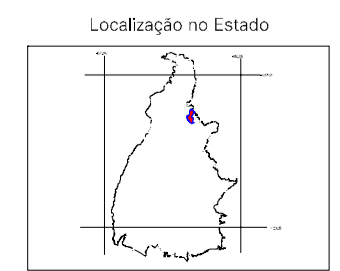

SISTEMA DE PROJEÇÃO UTM
Origem da quilômetros UTM: Equador e Meridiano 45 W.G.
Acréscidas as constantes de 10.000 e 500 Km respectivamente
DATUM HORIZONTAL: SAD 69

Este produto integra a coleção de mapas municipais gerados de forma semi-automatizada, a partir da junção das folhas do Mapeamento Sistemático Brasileiro produzido pelo IBGE, DSO e outros, em formato raster e/ou vetorial e da Malha Municipal Digital do IBGE, com atualização proveniente de diversas fontes, sem tratamento pleno de integração e completude dos elementos cartográficos.

MINISTÉRIO DO PLANEJAMENTO, ORÇAMENTO E GESTÃO
INSTITUTO BRASILEIRO DE GEOGRAFIA E ESTATÍSTICA
A DIRETORIA DE GEOCÊNCIAS assegura a gerência da comunicação de dados e orientações técnicas neste mapa.
AV. Brasil, 16.671 - Parada do Lúcio
Rio de Janeiro - CEP 21.241-061
© 2007 - DESPESAS DE REPRODUÇÃO RESERVADAS

Divisão Político-Administrativa

GEOCÓDIGO	NOME
Distrito	BARRA DO OURO
Subdistrito	



ASPECTOS FÍSICOS

Malha territorial: ORIENTAL DO TOCANTINS
Microrregião: JALAPAO
Área: 1.107,7 Km²
Altitude da Sede: _____
Coordenadas da Sede: _____
Latitude: -7,803 E: 204009
Longitude: -47,683 N: 9149152
MC: 45

CRONOLOGIA

MALHA TERRITORIAL	2007
EDIÇÃO	11-09-2007
Informações relativas a documentação básica e atualizações	Consultar Metadados

IMPLEMENTAÇÃO

Coordenação Técnica: CCAR
Coordenação Cartográfica: CETE
Coordenação de Estruturas Territoriais: CETE
Unidades Produtoras: Unidades Estaduais do IBGE
Disseminação: Centro de Documentação e Disseminação da Informação CDDI