

MAPA MUNICIPAL ESTADÍSTICO

CONVENÇÕES CARTOGRÁFICAS

ELEMENTOS PLANIMÉTRICOS

- Edificações: Igreja, Escola, Mina, Molino de vento, Molino de água, Campo de emergência, Farol, Localidades
- Linha transmisora de energia, Cerca, Linha telefônica
- Rodovias: auto-estrada pavimentada, sem pavimentação, sem pavimentação, caminho carroçável, trilha, caminho e picada, praefixo de estrada: federal, estadual
- Ferrovias: bitola larga, bitola estreita

ELEMENTOS ALTIMÉTRICOS

- Ponto trigonométrico, Referência de nível, Ponto astronômico, Ponto barométrico, Cota comprovada, Superfície deformada, Areia

ELEMENTOS DE HIDROGRAFIA

- Curso d'água intermitente, Lago ou lagoa intermitente, Terreno sujeito a inundação, Salina, Brejo ou pântano, Poço (água), Nascente, Riachões e cataratas grandes, Riachões e cataratas, Rocha submersa e a descoberto, Molhe e represa: terra e alvenaria, Ancoarouco, Rio seco ou de aluvião, Recife rochoso

CONVENÇÕES TEMÁTICAS

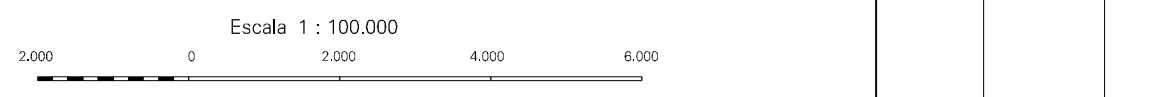
Distrito	Sub-Distrito	Símbolo
95	066	05

LIMITES

- internacional
- interdistrital
- intermunicipal
- áreas especiais

ATUALIZAÇÕES CARTOGRÁFICAS

- COR MAGENTA - Levantamentos por GPS e/ou Imagens de Satélites
- COR VERDE - Lançamento aproximado sem comprovação cartográfica



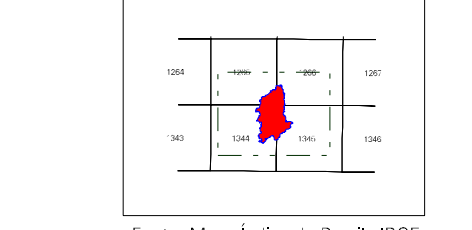
SISTEMA DE PROJEÇÃO UTM
Objetivo de quadrilátero UTM Equador e Meridiano 51 WGS.
Adotados as coordenadas de 1000 e 500 km respectivamente.
DATUM HORIZONTAL: SAD 69

Este produto integra a coleção de mapas municipais gerada de forma semi-automatizada, a partir do Junteiro das Colinas do Tocantins (Sistema Brasileiro de Informação Geográfica - SIG) e os dados de imagens de satélite de alta resolução do IBGE, com atualização proveniente de diversas fontes, sem tratamento plano de interpretação e complementação dos elementos cartográficos.

MINISTÉRIO DO PLANEJAMENTO, ORÇAMENTO E GESTÃO
INSTITUTO BRASILEIRO DE GEOGRAFIA E ESTATÍSTICA
A DIRETORIA DE GEOCENSOUS apoiada a gerência de comunicação de dados e estatísticas especiais tem o prazer de apresentar este produto.

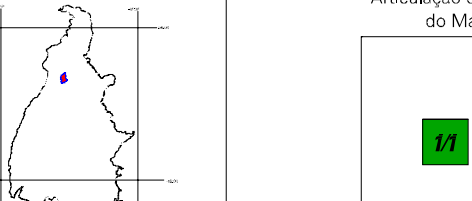
Divisão Político-Administrativa		NOME	
Geocódigo	Distrito	Colinas do Tocantins	
1705508	Subdistrito	Colinas do Tocantins	

Localização do município no Mapeamento Sistemático

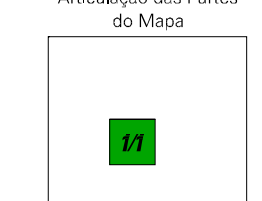


Fonte: Mapa Índice do Brasil - IBGE

Localização no Estado



Articulação das Partes do Mapa



Colinas do Tocantins-TO

ASPECTOS FÍSICOS

Microregião: OCIDENTAL DO TOCANTINS
Município: ARAGUAINA
Área: 94,7 km²
Altitude da Sede: 48,58 m
Coordenadas da Sede: Latitude: -48,475 Longitude: -48,475

CRONOLOGIA

Malha Territorial: 2007
Edição: 31-08-2007
Informações para a documentação: Consultar Metadados

IMPLEMENTAÇÃO

Coordenação Técnica: CCAR
Coordenação Temática: CETE
Unidades Produtoras: Unidades Estaduais do IBGE
Sistema de Informação Geográfica: Centro de Comunicação e Disseminação de Informação - CDDI