

MAPA MUNICIPAL ESTATÍSTICO

Palmeiras do Tocantins-TO

ELEMENTOS PLANIMÉTRICOS

- Edificações
 - Igreja, Escola, Mina
 - Moinho de vento, Moinho de água
 - Campo de emergência, Farol
 - Localidades
- Linhas transmissoras de energia, Corca
- Linhas telefônicas
- Rodovias
 - auto-estrada pavimentada
 - sem pavimentação
 - caminho carroçável
 - trilha, caminho e picada
 - prefeio de estrada: federal, estadual
- Ferrovias
 - biela larga
 - biela estreita

CONVENÇÕES CARTOGRÁFICAS

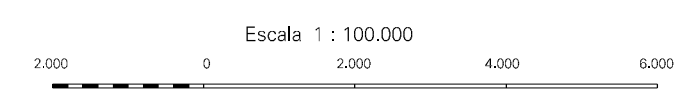
- ELEMENTOS ALTIMÉTRICOS**
 - Ponto trigonométrico, Referência de nível
 - Ponto astronômico, Ponto barométrico
 - Cota comprovada
 - Superfície deformada, Areia
- ELEMENTOS DE HIDROGRAFIA**
 - Curso d'água intermitente
 - Lago ou lagoa intermitente
 - Terreno sujeito a inundação, Salina
 - Brejo ou pântano
 - Poco (fígula), Nascente
 - Rápidos e cataratas grandes
 - Rápidos e cataratas
 - Rocha submersa e a descoberto
 - Molhe e represa; terra e alvenaria
 - Ancoradouro, Rio seco ou de alúvio
 - Recife rochoso

Convenções Temáticas

Limites: Distrital			
Sub-Distrital			
Setor Censitário			
Identificação			
Distrito	Sub-Distrito	Setor Rural	Setor Urbano Aglomerado Rural
05	06	09	10

LIMITES

internacional	-----
interdistrital	-----
intermunicipal	-----
áreas especiais	-----



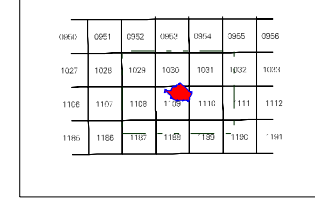
SISTEMA DE PROJEÇÃO UTM
Origem da projeção UTM: Equador e Meridiano 45 WGL.
Acréscidas as constantes de 10.000 e 500 Km respectivamente
DATUM HORIZONTAL: SADO 69

Este produto integra a coleção de mapas municipais gerados de forma semi-automatizada, a partir da junção das folhas do Mapeamento Sistemático Brasileiro produzidas pelo IBGE, DSE e outros, em formato raster, em versão vetorial e da Malha Municipal Digital do IBGE, com atualização proveniente de diversas fontes, sem tratamento pleno de integração e completude dos elementos cartográficos.

MINISTÉRIO DO PLANEJAMENTO, ORÇAMENTO E GESTÃO
INSTITUTO BRASILEIRO DE GEOGRAFIA E ESTATÍSTICA
A DIRETORIA DE GEOCIÊNCIAS atribuiu a gerência da comunicação de dados ao setor de Estatística e Geoprocessamento
R. de Janeiro, 15.671 - Parada de Lucas
Rio de Janeiro - RJ - CEP 21.244-061
© 1996 - DIREITOS DE REPRODUÇÃO RESERVADOS

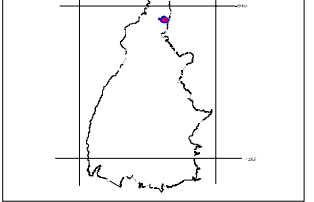
Divisão Político-Administrativa		NOME	
GEOCÓDIGO	SUBDISTRITO	PALMEIRAS DO TOCANTINS	
171380905			

Localização do município no Mapeamento Sistemático

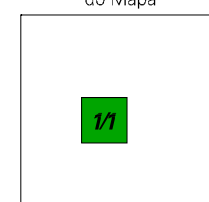


Fonte: Mapa Índice do Brasil - IBGE

Localização no Estado



Articulação das Partes do Mapa



ASPECTOS FÍSICOS

Mesoregião: OCIDENTAL DO TOCANTINS	
Microrregião: BICO DO PAPAGAIO	
Área da Sede: 748,9 km²	
Coordenadas da Sede	MC
Latitude: -8,613	E: 218,74
Longitude: -47,548	N: 928,339
	45

CRONOLOGIA

MALHA TERRITORIAL	2007
EDIÇÃO	11-09-2007
Informações relativas a documentação básica e atualização	Consultar Metadados

IMPLEMENTAÇÃO

Coordenação Técnica:	CCAR
Coordenação Cartográfica:	CCAR
Coordenação de Estruturas Territoriais:	CETE
Unidades Produtoras:	Unidades Estaduais do IBGE
Disseminação:	Centro de Documentação e Disseminação da Informação (CDDI)

ATUALIZAÇÕES CARTOGRÁFICAS
COR MAGENTA - Levantamentos por GPS e/ou Imagens de Satélites
COR VERDE - Lançamento aproximado sem comprovação cartográfica