

MAPA MUNICIPAL ESTATÍSTICO

Santa Terezinha do Tocantins-TO

ELEMENTOS PLANIMÉTRICOS

- Edificações**
Igreja, Escola, Mina
Moinho de vento, Moinho de água
Campo de emergência, Farol
Localidades
- Linha transmissora de energia, Cerca
Linha telefônica
- Rodovias
auto-estrada
pavimentada
sem pavimentação
sem pavimentação
caminho carroçável
trilha, caminho e pçcada
prefixo de estrada: federal, estadual
- Ferrovias
bitola larga
bitola estreita

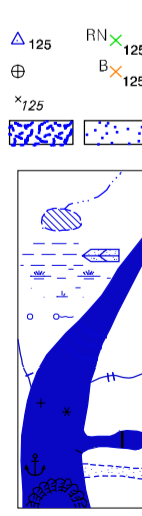
CONVENÇÕES CARTOGRÁFICAS



- ELEMENTOS ALTIMÉTRICOS**
Ponto trigonométrico, Referência de nível
Ponto astronômico, Ponto barométrico
Cota comprovada
Superfície deformada, Área

ELEMENTOS DE HIDROGRAFIA

- Curso d'água intermitente
Lago ou lagoa intermitente
Terreno sujeito a inundação, Salina
Brejo ou pântano
Poço (água), Nascente
Rápidos e cachoeiras grandes
Rápidos e cachoeiras
Rocha submersa e a descoberto
Molhe e represa: terra e alvenaria
Ancoradouro, Rio seco ou de aluvião
Recife rochoso



Convenções Temáticas			
Limites: Distrital			
Sub-Distrital			
Setor Censitário			
Identificação			
Distrito	Sub-Distrito	Setor Rural	Setor Urbano Aglomerado Rural
05	06	07	08

- LIMITES**
internacional
interestadual
intermunicipal
áreas especiais

Escala 1 : 100.000

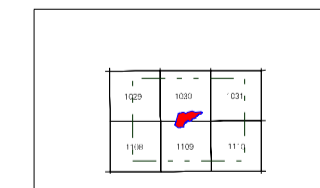
SISTEMA DE PROJEÇÃO UTM
Origem da quilometragem UTM: Equador e Meridiano 45 WGR.
Acréscidas as constantes de 10.000 e 500 Km respectivamente
DATUM HORIZONTAL: SAD 89

Este produto integra a coleção de mapas municipais gerados de forma semi-automatizada, a partir da junção das folhas do Mapeamento Sistemático Brasileiro produzida pelo IBGE, DSG e outros, em formato raster e/ou vetorial e da Malha Municipal Digital do IBGE, com atualização proveniente de diversas fontes, sem tratamento pleno de integração e completude dos elementos cartográficos.

MINISTÉRIO DO PLANEJAMENTO, ORÇAMENTO E GESTÃO
INSTITUTO BRASILEIRO DE GEOGRAFIA E ESTATÍSTICA
A DIRETORIA DE GEOCÓDIGOS agradece a gentileza da comunicação de falhas ou omissões verificadas neste mapa.
Av. Brasil, 16.671 - Parada de Lucas
Rio de Janeiro-RJ - CEP 21.241-051
©IBGE - O DIREITO DE REPRODUÇÃO RESERVADO

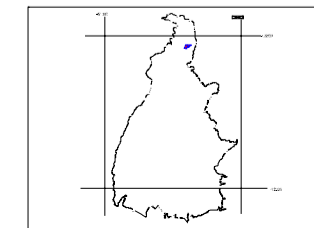
GEOCÓDIGO		Divisão Político-Administrativa	
Distrito	Subdistrito	NOME	
172000205		SANTA TEREZINHA DO TOCANTINS	

Localização do município no Mapeamento Sistemático

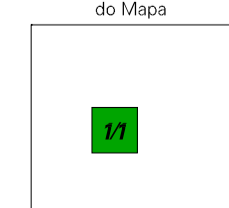


Fonte: Mapa índice do Brasil - IBGE

Localização no Estado



Articulação das Partes do Mapa



ASPECTOS FÍSICOS

Mesoregião:	OCIDENTAL DO TOCANTINS		
Microrregião:	BIKO DO PAPAGAIO		
Altitude da Sede:	Área:	270,1 Km ²	
COORDENADAS DA SEDE			
Latitude: -8,434	E: 204316	MC	
Longitude: -47,873	N: 9288043	45	

CRONOLOGIA

MALHA TERRITORIAL	2007
EDIÇÃO	03-09-2007
Informações relativas a documentação básica e atualização	Consultar Metadados

IMPLEMENTAÇÃO

Coordenação Técnica:	Coordenação de Cartografia	CCAR
Coordenação Temática:	Coordenação de Estruturas Territoriais	CETE
Unidades Produtoras:	Unidades Estaduais do IBGE	
Disseminação:	Centro de Documentação e Disseminação da Informação	
		CDI