

## MAPA MUNICIPAL ESTATÍSTICO

São Félix do Tocantins-TO

### ELEMENTOS PLANIMÉTRICOS

- Edificações
- Igreja, Escola, Mina
- Machão de vento, Molho de água
- Campo de emergência, Farol
- Localidades
- Linha transmissora de energia, Cerca
- Linha telefônica
- Rodovias
- auto-estrada
- pavimentada
- sem pavimentação
- sem pavimentação
- caminho carroçável
- trilha, caminho e picada
- prefeio de estrada: federal, estadual
- Ferrovias
- bicicla larga
- bicicla estreita

### CONVENÇÕES CARTOGRÁFICAS

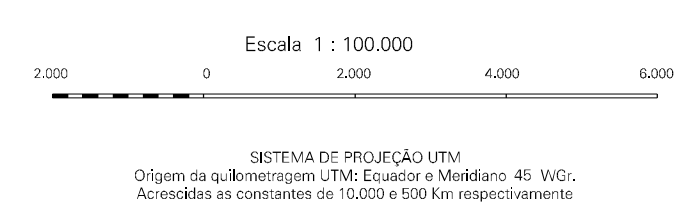
- ELEMENTOS ALTIMÉTRICOS
- Ponto trigonométrico, Referência de nível
- Ponto astronômico, Ponto barométrico
- Cota comprovada
- Superfície deformada, Área
- ELEMENTOS DE HIDROGRAFIA
- Curso d'água intermitente
- Lago ou lagoa intermitente
- Terreno sujeito a inundação, Safina
- Braço ou pântano
- Poço (água), Nascente
- Rápidos e cataratas grandes
- Rápidos e cataratas
- Rocha submersa e descoberto
- Molhe e represa; terra e alvenaria
- Ancoradouro, Rio seco ou de aluvão
- Recife rochoso

Convenções Temáticas

Límites: Distrital	Sub-Distrital	Sector Censitário
Identificação	Setor Rural	Sector Urbano Aglomerado Rural
05	06	07

LIMITES

- internacional
- intermunicipal
- intermunicipal
- áreas especiais

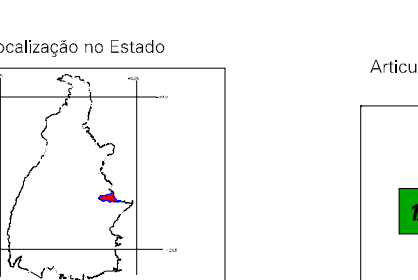
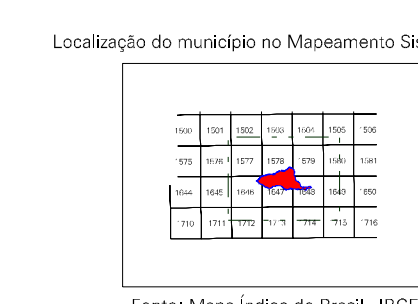


SISTEMA DE PROJEÇÃO UTM  
Origem da quilômetro UTM: Equador e Meridiano 48° W/G.  
Acordada as coordenadas de 10000 e 500 km respectivamente  
DATUM HORIZONTAL: SAD 89

MINISTÉRIO DO PLANEJAMENTO, ORÇAMENTO E GESTÃO  
INSTITUTO BRASILEIRO DE GEOGRAFIA E ESTATÍSTICA  
A DIRETORIA DE RECURSOS ESPaciais e GEOMÁTICA  
de dados ou informações verificadas neste mapa,  
AV. Brasil 15.077 - Planaltina do Leste  
DF - CEP 71.241-551  
©IBGE - Todos os direitos reservados

Divisão Político-Administrativa

GEOCÓDIGO	NOME
172015005	SÃO FELIX DO TOCANTINS



ASPECTOS FÍSICOS

Microrregião:	ORIENTAL DO TOCANTINS
Mesorregião:	JALAPÃO
Altitude da Sede:	Área: 1908,8 Km <sup>2</sup>
Latitude:	E: 318250
Longitude:	N: 887544
	MAC
	45

CRONOLOGIA

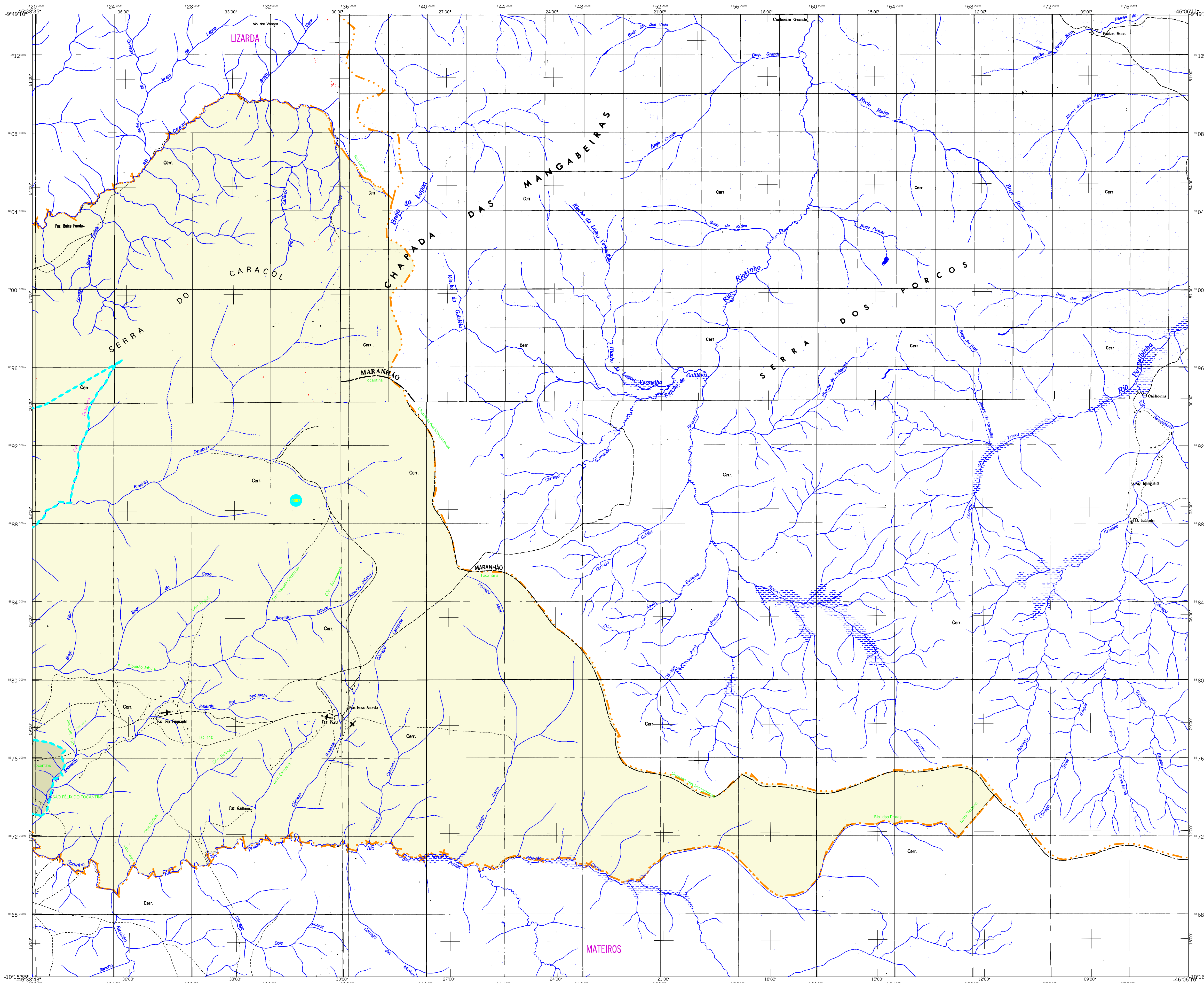
MALHA TERRITORIAL:	2007
EDIÇÃO:	11-25-2007
Informações básicas e atualizações:	Consultar Metadados

IMPLEMENTAÇÃO

Coordenação Técnica:	CCAR
Coordenação de Cartografia:	CETE
Coordenação de Estruturas Temáticas:	CETE
Unidades Produtoras:	Unidades Estaduais do IBGE
Discriminação:	Centro de Documentação e Disseminação da Informação
	ODD

ATUALIZAÇÕES CARTOGRÁFICAS  
COR MAGENTA - Levantamentos por GPS e/ou Imagens de Satélites  
COR VERDE - Lançamento aproximado sem comprovação cartográfica





## MAPA MUNICIPAL ESTATÍSTICO

São Félix do Tocantins-TO

<p><b>ELEMENTOS PLANIMÉTRICOS</b></p> <p>Edificações</p> <p>Igraja, Escola, Mina</p> <p>Moinho de vento, Molino de água</p> <p>Campo de emergência, Fardol</p> <p>Localidades</p> <p>Linha transmissora de energia, Cerca</p> <p>Linha telefônica</p> <p>Rodovias</p> <p>auto-estrada pavimentada</p> <p>sem pavimentação sem pavimentação</p> <p>caminho carroçável</p> <p>trilha, caminho e picada</p> <p>prefeio de estrada: federal, estadual</p> <p>Ferrovias</p> <p>biciclo larga</p> <p>biciclo estreita</p>			<p><b>ELEMENTOS ALTIMÉTRICOS</b></p> <p>Ponto trigonométrico, Referência de nível</p> <p>Ponto astronômico, Ponto barométrico</p> <p>Cota comprovada</p> <p>Superfície deformada, Área</p> <p><b>ELEMENTOS DE HIDROGRAFIA</b></p> <p>Curso d'água intermitente</p> <p>Lago ou lagoa intermitente</p> <p>Terreno sujeito a inundação, Safina</p> <p>Brejo ou pântano</p> <p>Poço (fúgal), Nascente</p> <p>Rápidos e cataratas grandes</p> <p>Rápidos e cataratas</p> <p>Rocha submersa e a descoberto</p> <p>Molhe e represa: terra e alvenaria</p> <p>Ancoradouro, Rio seco ou de alívio</p> <p>Recife rochoso</p>			<p><b>CONVENÇÕES CARTOGRÁFICAS</b></p> <p>Limites: Distrital</p> <p>Sub-Distrital</p> <p>Sector Consistêntio</p> <p><b>Identificação</b></p> <p>Distrito</p> <p>Sub-Distrito</p> <p>Sector Rural</p> <p>Sector Urbano</p> <p>Agglomerado Rural</p> <p><b>LIMITES</b></p> <p>Internacional</p> <p>Interestadual</p> <p>Intermunicipal</p> <p>áreas especiais</p>			<p><b>ESCALA</b></p> <p>Escala 1 : 100.000</p> <p>SISTEMA DE PROJEÇÃO UTM</p> <p>Origem da quilometragem UTM: Equador e Meridiano 45° W/G, Acionadas as coordenadas de 10000 e 500 km respectivamente DATUM HORIZONTAL: SAD 89</p> <p>Este produto integra a coleção de mapas municipais gerados de forma semi-automatizada, a partir de dados dos arquivos do Mapeamento Sistemático Brasileiro produzidos pelo IBGE, DSO e outros, em formato raster, cujo vetorial e da Malha Municipal Digital do IBGE, com atualização proveniente de diversas fontes, sem tratamento plano de Imagem e completado dos elementos cartográficos.</p> <p>MINISTÉRIO DO PLANEJAMENTO, ORÇAMENTO E GESTÃO</p> <p>INSTITUTO BRASILEIRO DE GEOGRAFIA E ESTATÍSTICA</p> <p>A DIRETORIA DE GEOGRÁFICAS, logística e gerência da coordenação de mapas ou cartografias verificadas neste mapa, AV. Brasil 15311 - Planaltina do Lúcio, Rio de Janeiro RJ - CEP 21.241-551</p> <p>©IBGE - Todos os direitos reservados</p>			<p>Divisão Político-Administrativa</p> <table border="1"> <thead> <tr> <th>GEOCÓDIGO</th> <th>NOME</th> </tr> </thead> <tbody> <tr> <td>172015005</td> <td>SÃO FÉLIX DO TOCANTINS</td> </tr> </tbody> </table> <p>Localização do município no Mapeamento Sistemático</p> <p>Fonte: Mapa Índice do Brasil - IBGE</p> <p>Localização no Estado</p> <p>Articulação das Partes do Mapa</p> <p>1/1</p> <p><b>ASPECTOS FÍSICOS</b></p> <p>Microrregião: ORIENTAL DO TOCANTINS</p> <p>Mesorregião: JALAPÃO</p> <p>Área: 1908,8 km<sup>2</sup></p> <p>Altitude da Sede: 114 m</p> <p>COORDENADAS DA SEDE</p> <p>Latitude: -10,168 E: 318250</p> <p>Longitude: -46,659 N: 887544</p> <p>MAC</p> <p>45</p> <p><b>CRONOLOGIA</b></p> <p>MALHA TERRITORIAL: 2007</p> <p>EDIÇÃO: 11-25-2007</p> <p>Informações prévias a documentação básica e atualização: Consultar Metadados</p> <p><b>IMPLEMENTAÇÃO</b></p> <p>Coordenação Técnica: Malhe e CCAR</p> <p>Coordenação de Cartografia</p> <p>Coordenação de Estruturas Terceirizadas: CETE</p> <p>Unidades Produtoras: Unidades Estaduais do IBGE</p> <p>Discriminação: Centro de Documentação e Disseminação de Informação: CDD</p>			GEOCÓDIGO	NOME	172015005	SÃO FÉLIX DO TOCANTINS
GEOCÓDIGO	NOME																	
172015005	SÃO FÉLIX DO TOCANTINS																	