

## MAPA MUNICIPAL ESTATÍSTICO

## São Sebastião do Tocantins-TO

### CONVENÇÕES CARTOGRÁFICAS

#### ELEMENTOS PLANIMÉTRICOS

- Edificações**
- Igreja, Escola, Mina
  - Molinho de vento, Molinho de água
  - Campo de emergência, Farol
  - Localidades
- Linhas transmissoras de energia, Cerca**
- Linha telefônica
- Rodovias**
- auto-estrada pavimentada
  - sem pavimentação
  - sem pavimentação
  - caminho carroçável
  - trilha, caminho e picada
  - prefácio de estrada: federal, estadual
- Ferrovias**
- bitola larga
  - bitola estreita

#### ELEMENTOS ALTIMÉTRICOS

- Ponto trigonométrico, Referência de nível
- Ponto astronômico, Ponto barométrico
- Coia comprovada
- Superfície deformada, Areia

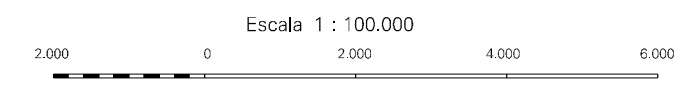
#### ELEMENTOS DE HIDROGRAFIA

- Curso d'água intermitente
- Lago ou lagoa intermitente
- Terreno sujeito a inundação, Salina
- Brejo ou pântano
- Poço (água), Nascente
- Rápidos e cataratas grandes
- Rápidos e cataratas
- Rocha submersa e a descoberto
- Molhe e represa: terra e alvenaria
- Ancoradouro, Rio seco ou de aluvião
- Recife rochoso

Convenções Temáticas			
Limites: Distrital			
Sub-Distrital			
Setor Censitário			
Identificação			
Distrito	Sub-Distrito	Sector Rural	Sector Urbano Aglomerado Rural
05	06	001	002

#### LIMITES

- internacional
- interestadual
- intermunicipal
- áreas especiais




SISTEMA DE PROJEÇÃO UTM  
Origem da quilometragem UTM: Equador e Meridiano 51 WGR.  
Acréscimos às constantes de 10.000 e 500 Km respectivamente  
DATUM HORIZONTAL: SAD 69

Este produto integra a coleção de mapas municipais gerados de forma semi-automatizada, a partir da junção das folhas do Mapeamento Sistemático Brasileiro produzida pelo IBGE, DSG e outros, em formato raster e/ou vetorial e da Malha Municipal Digital do IBGE, com atualização proveniente de diversas fontes, sem tratamento pleno de integração e completude dos elementos cartográficos.

MINISTÉRIO DO PLANEJAMENTO, ORÇAMENTO E GESTÃO  
INSTITUTO BRASILEIRO DE GEOGRAFIA E ESTATÍSTICA  
A DIRETORIA DE GEOCIÊNCIAS agradece a gentileza da comunicação de falhas ou omissões verificadas neste mapa.  
AV. Brasil, 15 671 - Parada do Lucas  
Rio de Janeiro-RJ - CEP 21.241-401  
©IBGE - DIREITOS DE REPRODUÇÃO RESERVADOS

GEOCÓDIGO		NOME	
Distrito	Subdistrito	SÃO SEBASTIÃO DO TOCANTINS	
172030905			

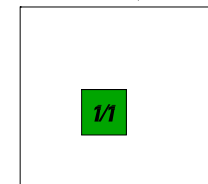
#### Localização do município no Mapeamento Sistemático



Fonte: Mapa Índice do Brasil - IBGE



#### Articulação das Partes do Mapa



#### ASPECTOS FÍSICOS

Mesorregião:	OCIDENTAL DO TOCANTINS		
Microrregião:	BICO DO PAPAIAO		
Altitude da Sede:	Área:	287,7 Km <sup>2</sup>	
COORDENADAS DA SEDE			
Latitude:	-5,257	E:	81,0391
Longitude:	-48,200	N:	94,18229
			MC 51

#### CRONOLOGIA

MALHA TERRITORIAL	2007
EDIÇÃO	03-09-2007
Informações relativas a documentação básica e atualização	Consultar Metadados

#### IMPLEMENTAÇÃO

Coordenação Técnica:	CCAR
Coordenação de Cartografia:	
Coordenação Temática:	
Coordenação de Estruturas Territoriais:	CETE
Unidades Produtoras:	Unidades Estaduais do IBGE
Disseminação:	Centro de Documentação e Disseminação da Informação
	CCDI

ATUALIZAÇÕES CARTOGRÁFICAS  
COR MAGENTA - Levantamentos por GPS e/ou Imagens de Satélites  
COR VERDE - Lançamento aproximado sem comprovação cartográfica