LAGO DO ANINGA
PARANÁ DO LIMÃO
RIO

13 03403 05 00 0087

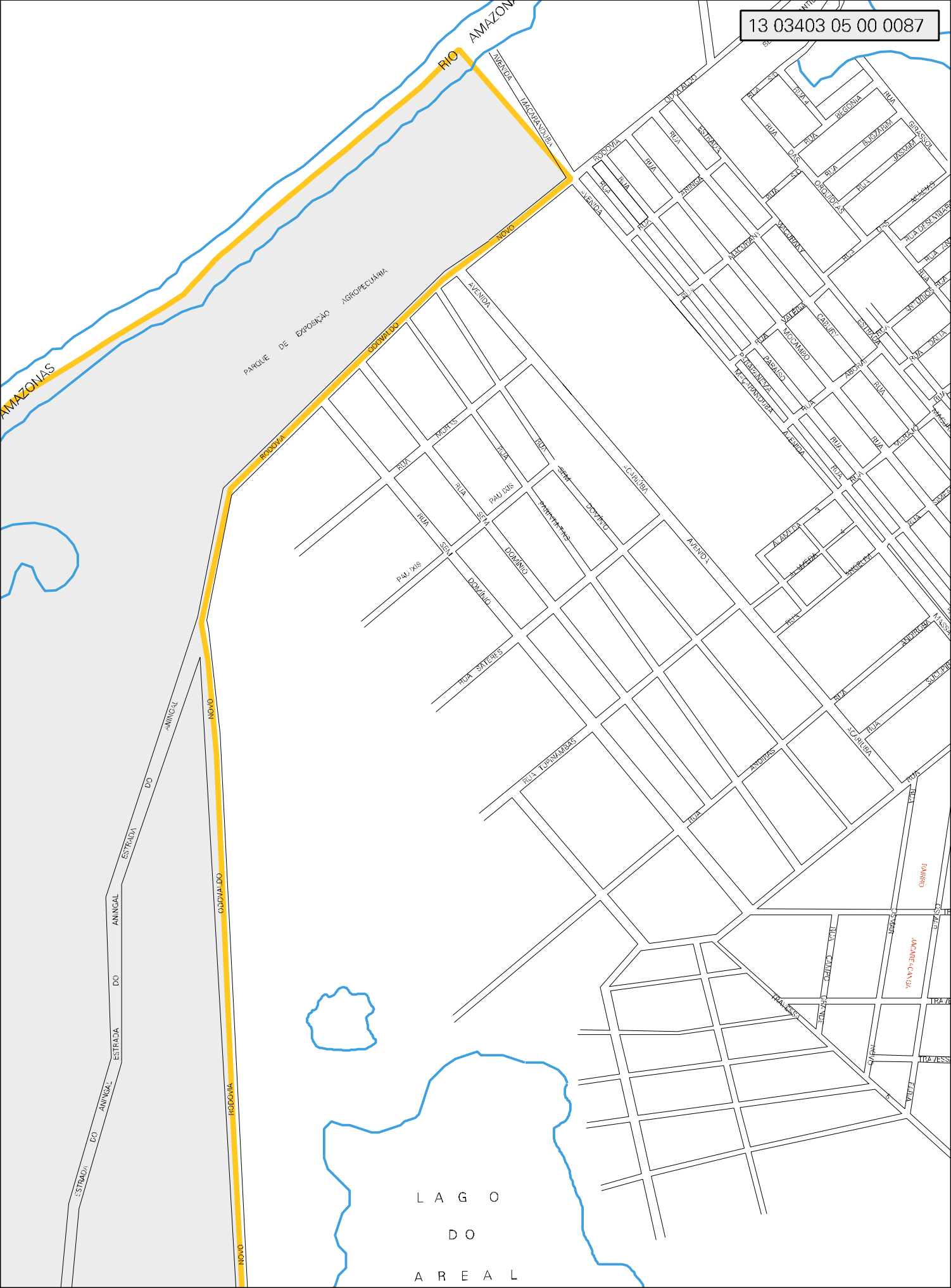
RIO AMAZONAS
AMAZONAS
PARQUE DE EXPOSIÇÃO AGROPECUÁRIA
LAGO DO AREAL
AVENIDA MACARANDUBA
RODOVIA GODOVALDO
RODOVIA NOVO
ESTRADA DO ANINGAL
RUA MURAS
RUA PAU DIS
RUA SEM DOMINIO
RUA SATERES
RUA TUPINAMBAS
RUA ANDIRAS
RUA ARGONIA
RUA BUSZARM
RUA JASMIM
RUA ORQUIDEAS
RUA ALCUIANI
RUA JACURATY
RUA MOCAMBO
RUA PARAGUAYA
RUA PARAGUAS
RUA VERANO
RUA ABONA
RUA CAPUNY
RUA ENTRADA
RUA SÃO LUIZ
RUA DALIA
RUA ALECRIM
RUA DESMAIO
RUA ANGELICA
RUA ANDIROBA
RUA SUCUPIRA
RUA CARUNGA
RUA ANGICO
RUA CAMPO
RUA CAMPINA
RUA CAMPO
RUA CAMPO
RUA CAMPO

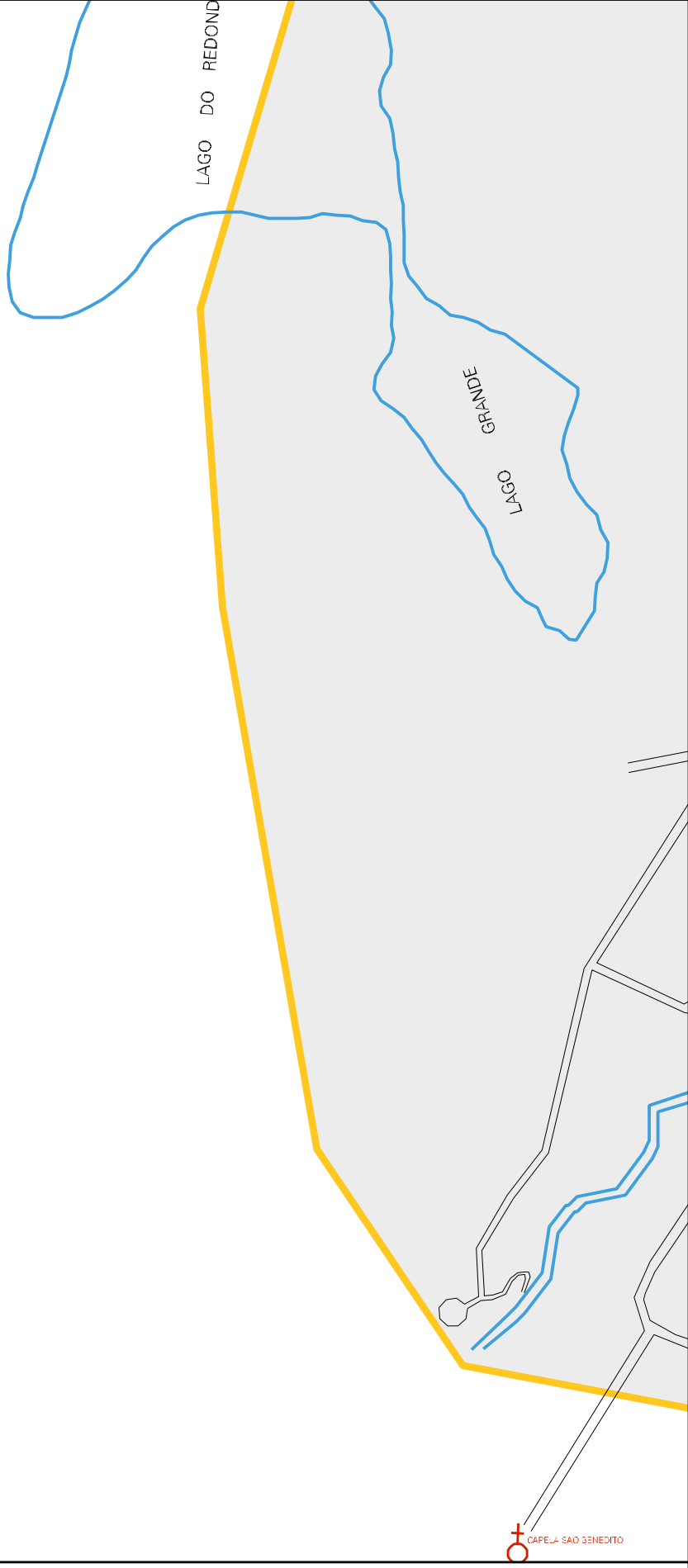

CENSO AGROPECUARIO 2006
CONTAGEM DA POPULAÇÃO 2007

MUNICIPIO: 03403 - PARINTINS
DISTRITO: 05 - PARINTINS
SUBDISTRITO: 00
SETOR: 0087 SITUACAO: 20

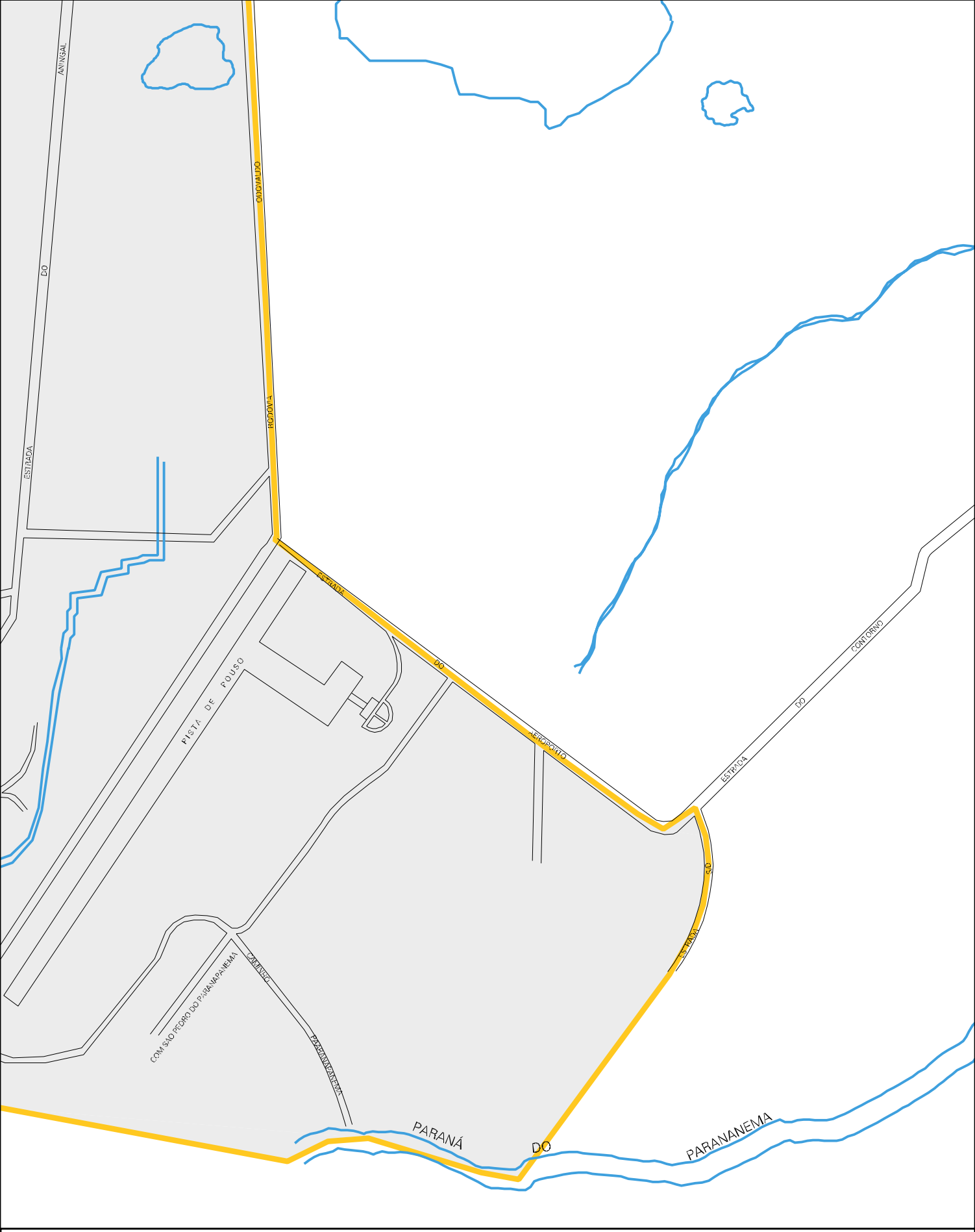

ESTADO DO AMAZONAS

MAPA DE SETOR URBANO - MSU

ESCALA: 1 : 9530

N
O E
S