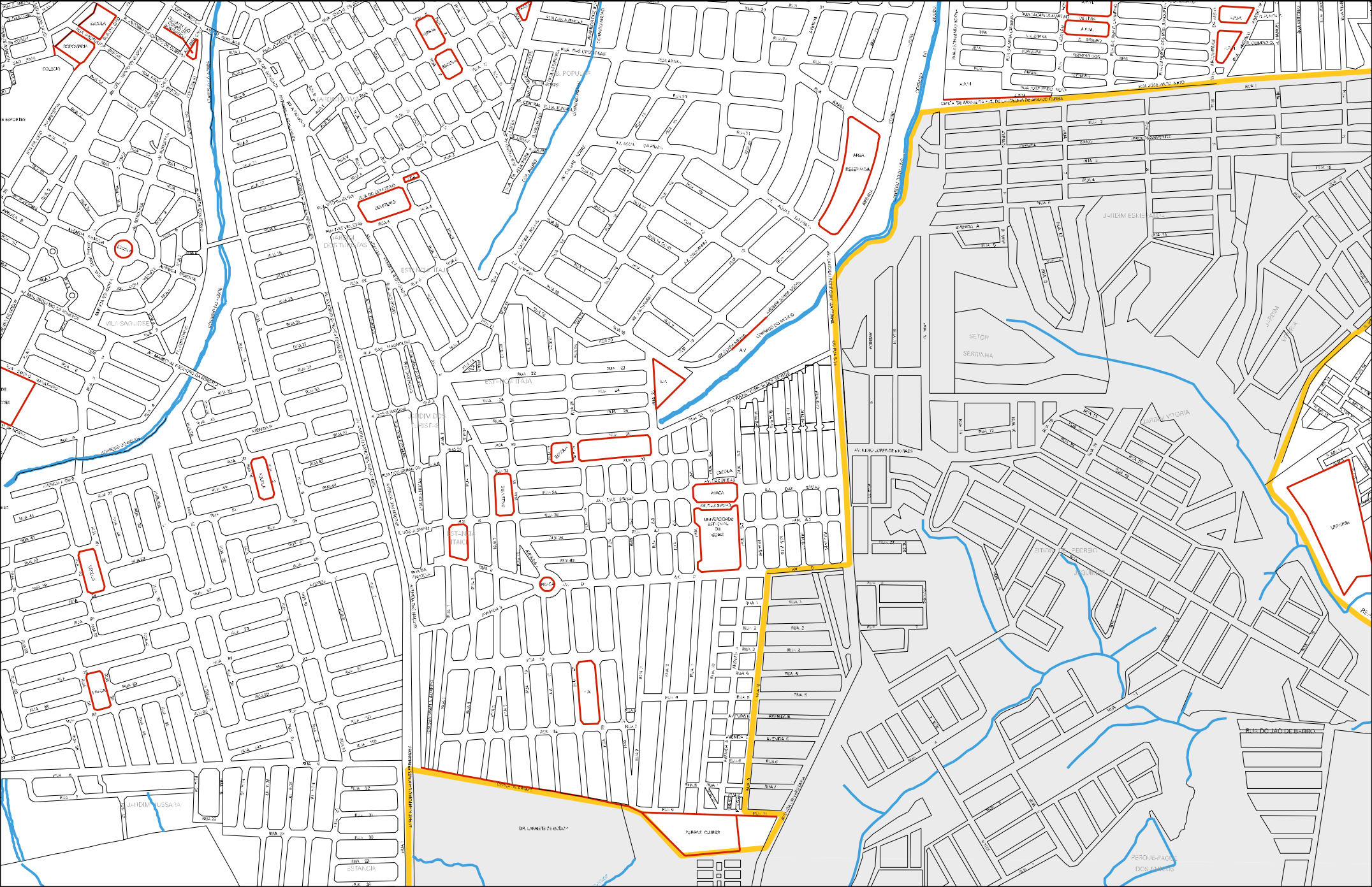
VILA SÃO JOSÉ
ESTÂNCIA ITAJÁ
J. POPULAR
SETOR SERRINHA
JARDIM VITÓRIA
J. JARDIM ESMERALDA
J. JARDIM MOSSARA
ESTÂNCIA
PARQUE CUMBE
PARQUE FAGA DOS PANCAS
ÁREA RESERVADA
ÁREA
ESCOLA
PRAÇA
CEMITÉRIO
UNIVERSIDADE ESTADUAL DE GOIÁS
AV. RUBIO JORGE DE MORAES
AV. DR. LIMAETE DE BRITO
RUA DO JÃO DE BARRO

52 04508 05 00 0076

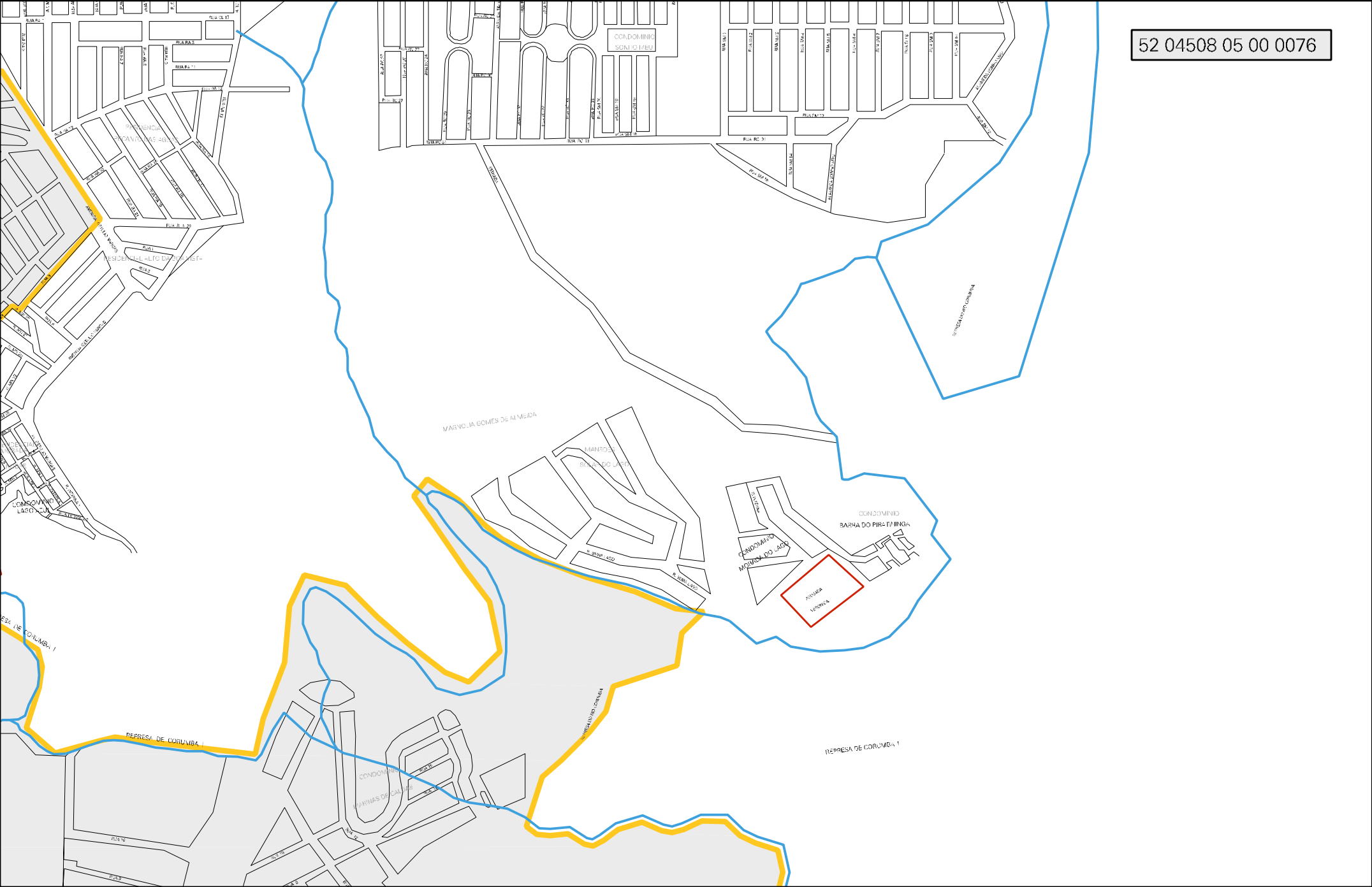

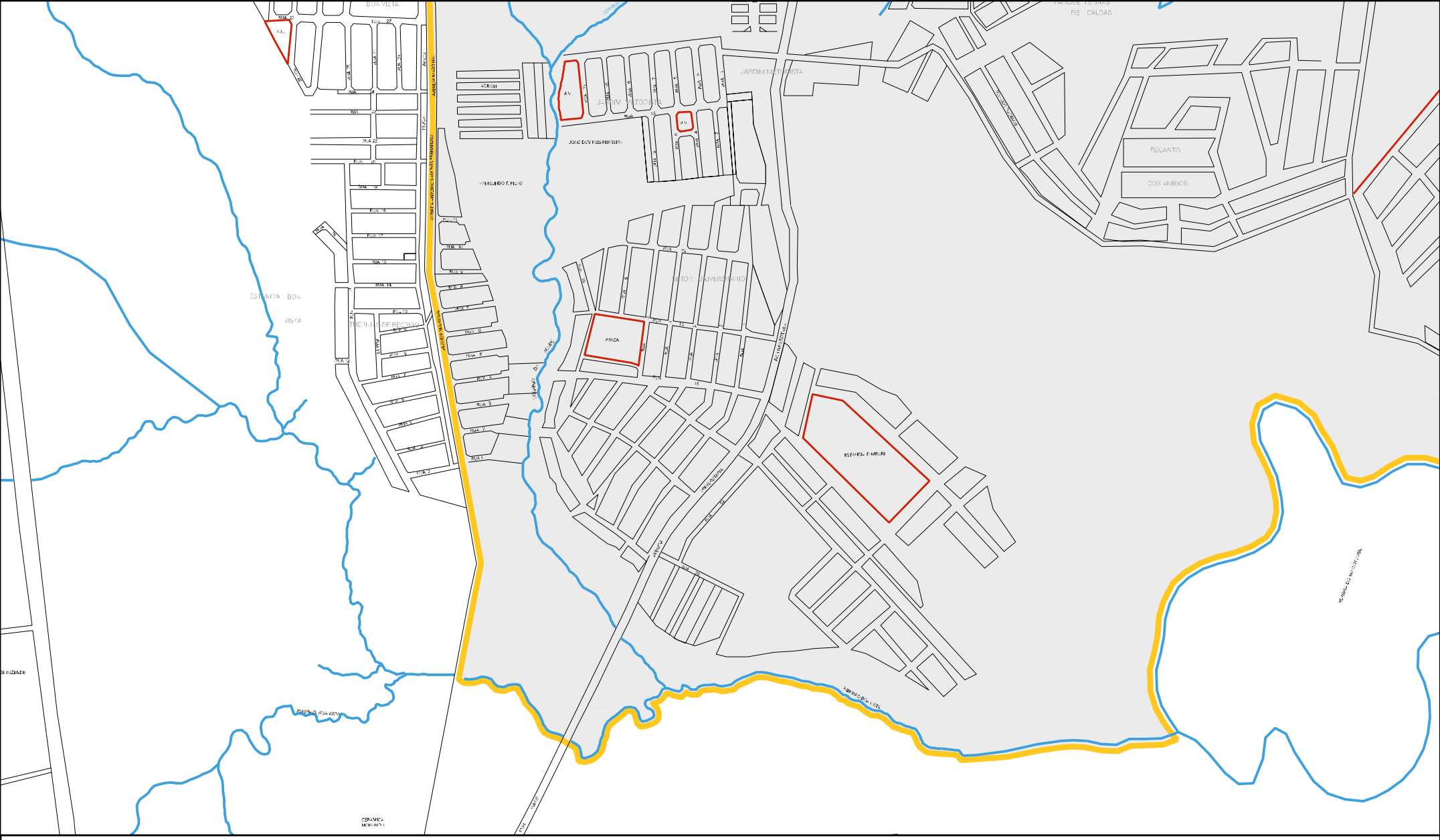

CENSO AGROPECUARIO 2006
CONTAGEM DA POPULAÇÃO 2007

MUNICIPIO: 04508 - CALDAS NOVAS
DISTRITO: 05 - CALDAS NOVAS
SUBDISTRITO: 00
SETOR: 0076 SITUACAO: 10

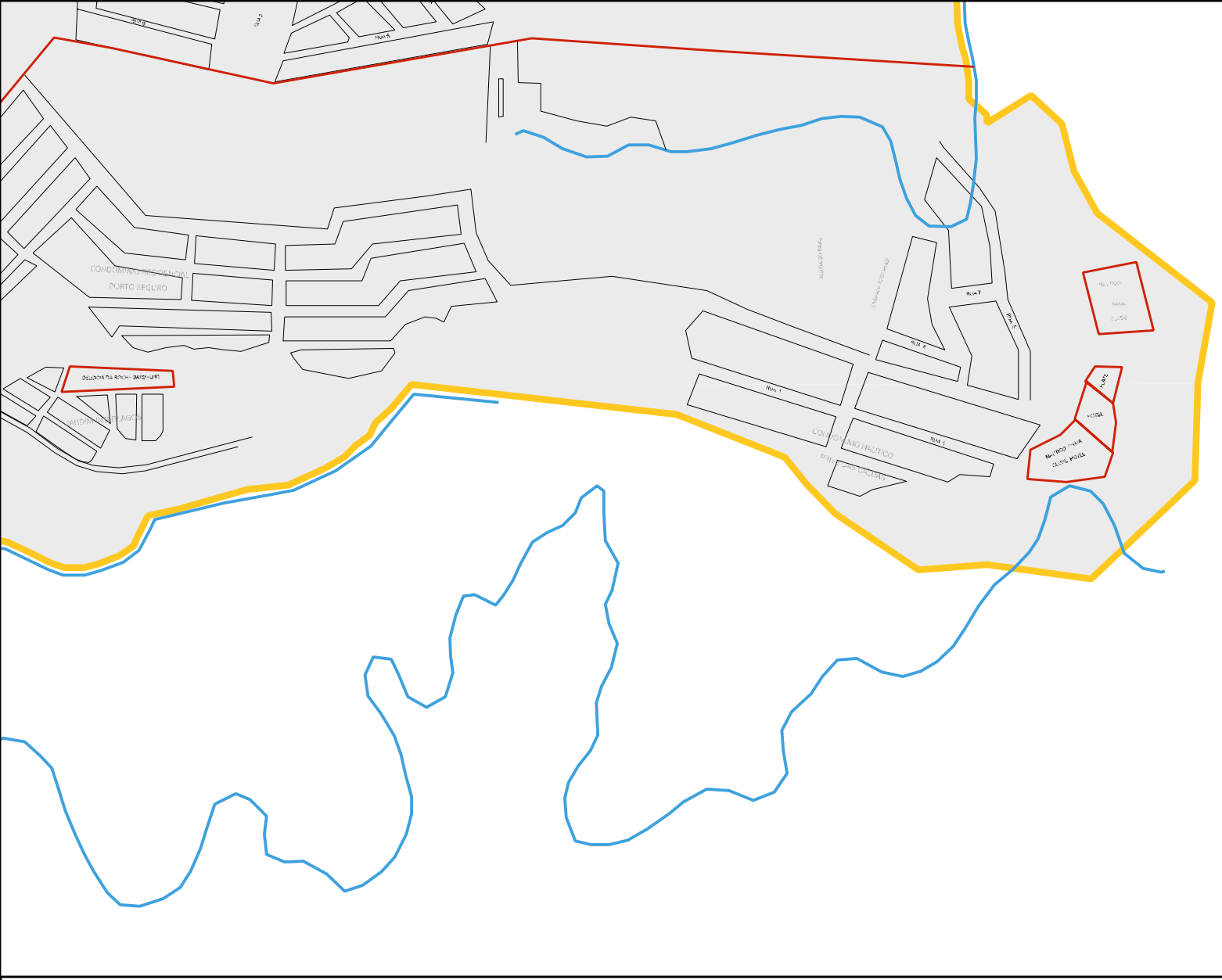

ESTADO DE GOIAS

MAPA DE SETOR URBANO - MSU

ESCALA: 1 : 15388

N
O E
S