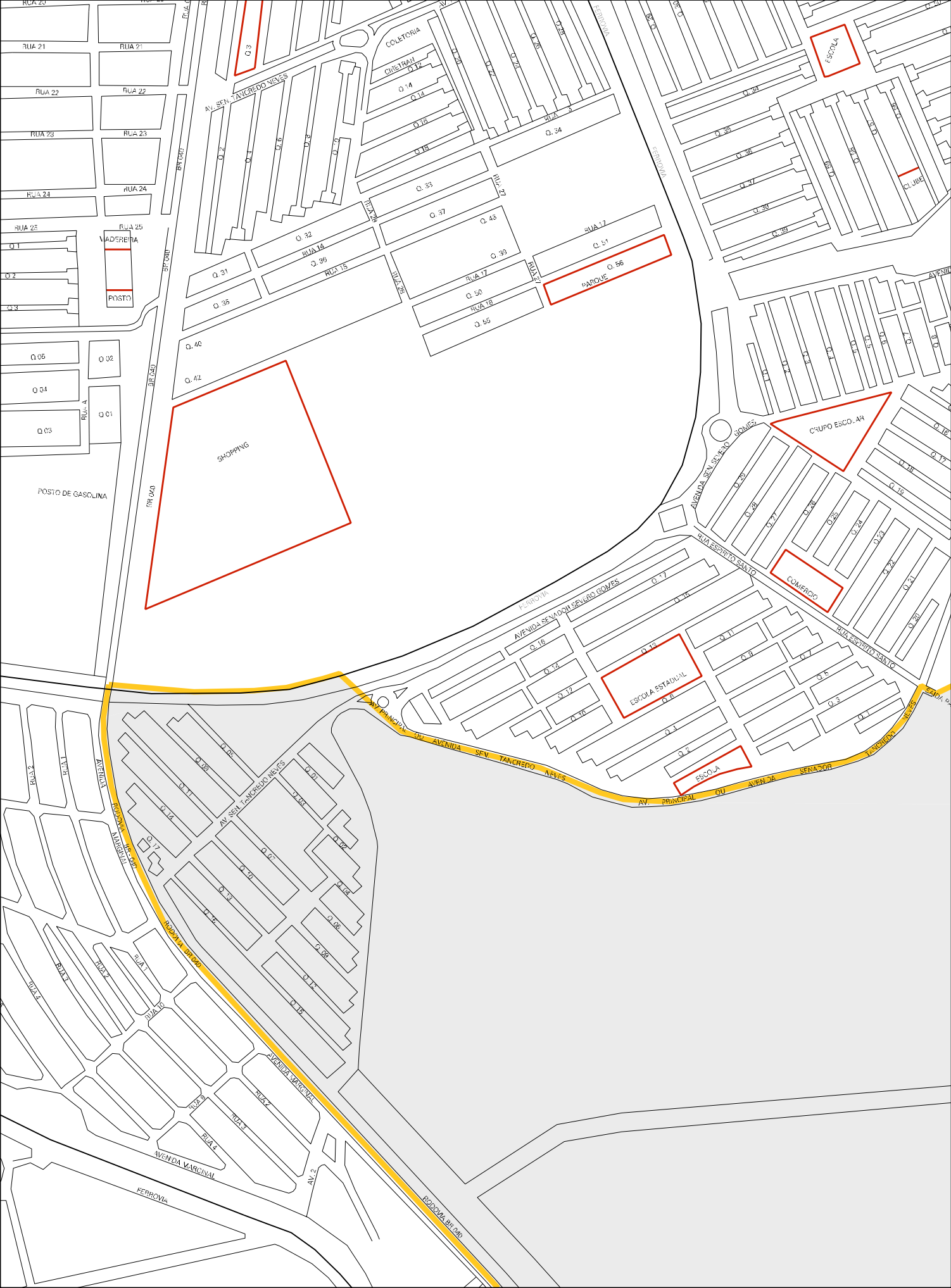
RUA 20
RUA 21
RUA 22
RUA 23
RUA 24
RUA 25
VIDRACEIRA
POSTO
POSTO DE GASOLINA
BR 040
RUA A
Q. 01
Q. 02
Q. 03
Q. 04
Q. 05
Q. 06
Q. 07
Q. 08
Q. 09
Q. 10
Q. 11
Q. 12
Q. 13
Q. 14
Q. 15
Q. 16
Q. 17
Q. 18
Q. 19
Q. 20
Q. 21
Q. 22
Q. 23
Q. 24
Q. 25
Q. 26
Q. 27
Q. 28
Q. 29
Q. 30
Q. 31
Q. 32
Q. 33
Q. 34
Q. 35
Q. 36
Q. 37
Q. 38
Q. 39
Q. 40
Q. 41
Q. 42
Q. 43
Q. 44
Q. 45
Q. 46
Q. 47
Q. 48
Q. 49
Q. 50
Q. 51
Q. 55
Q. 56
AV. SEN. TANCREDO NEVES
COLETORIA
CIRCULAR
RUA 3
RUA 14
RUA 15
RUA 17
RUA 18
RUA 19
RUA 20
RUA 21
RUA 27
RUA 28
PARQUE
SHOPPING
FERROVIA
ESCOLA
CLUBE
GRUPO ESCOLAR
COMÉRCIO
ESCOLA ESTADUAL
AVENIDA SENADOR SÉRGIO GOMES
RUA ESPÍRITO SANTO
AV. PRINCIPAL OU AVENIDA SEN. TANCREDO NEVES
AVENIDA SENADOR
RODOVIA BR 040
AVENIDA MARGINAL
RUA 1
RUA 2
RUA 3
RUA 4
RUA A
RUA B
AV. 2

52 21858 05 00 0049

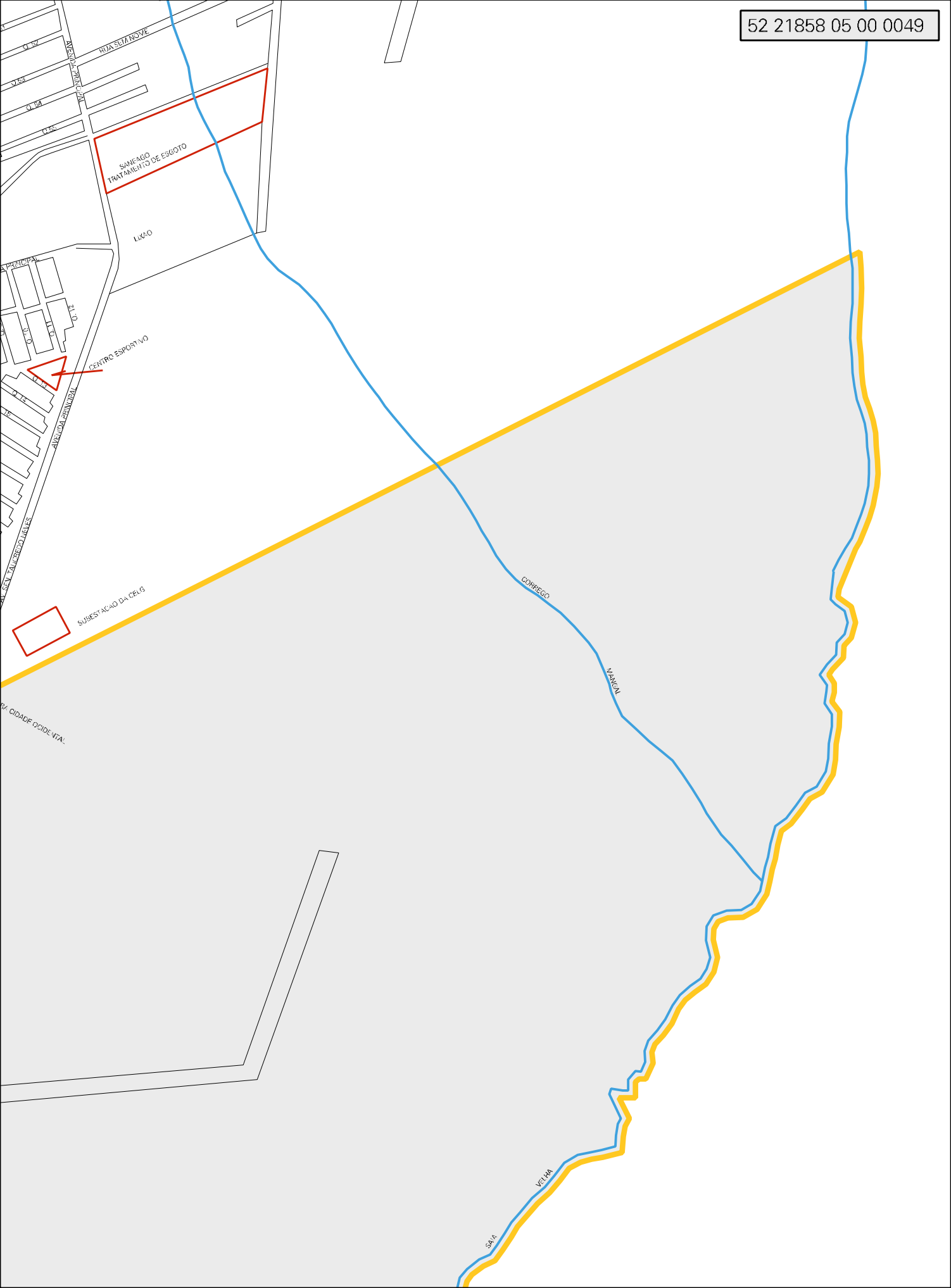

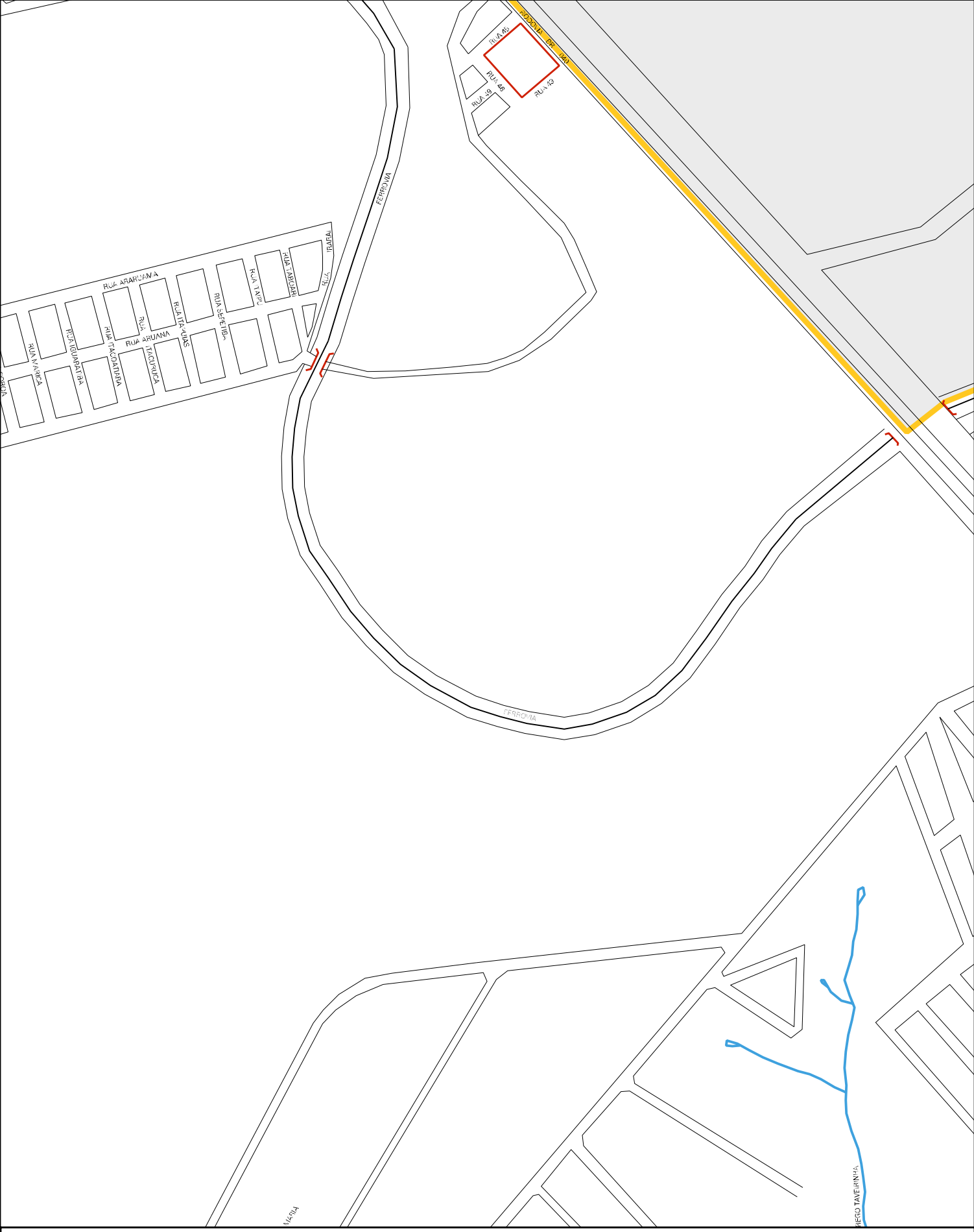

CENSO AGROPECUARIO 2006
CONTAGEM DA POPULAÇÃO 2007

MUNICIPIO: 21858 - VALPARAÍSO DE GOIÁS
DISTRITO: 05 - VALPARAÍSO DE GOIÁS
SUBDISTRITO: 00
SETOR: 0049 SITUACAO: 10

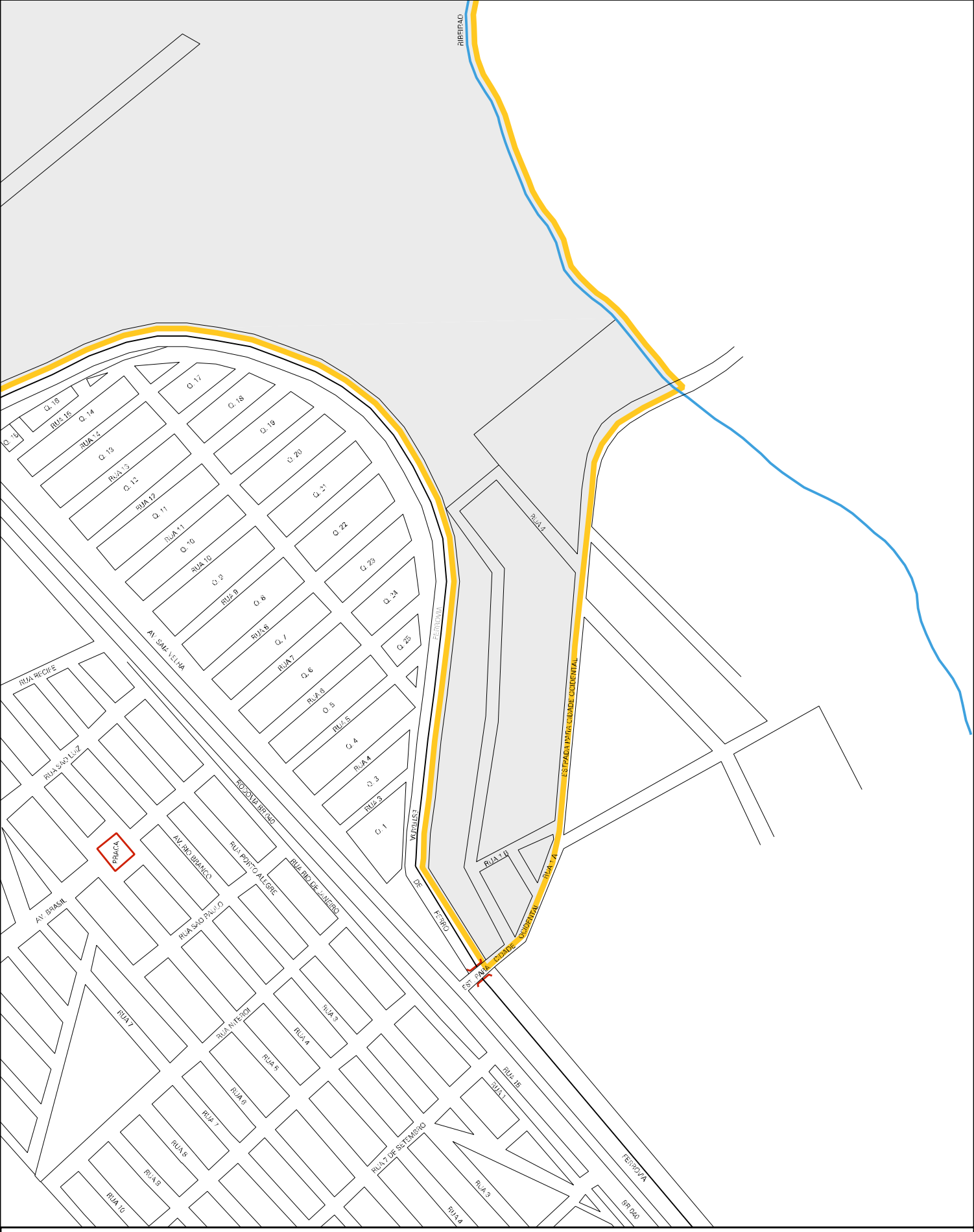

ESTADO DE GOIAS

MAPA DE SETOR URBANO - MSU

ESCALA: 1 : 9157

N
O E
S