


1791.9, 6260.00

1796.9, 6260.00

RELLUCIO



1791.9, 6264.00






1796.9, 6264.00

ESTADO DE GOIÁS
 Município: 52.00258
 ÁGUAS LINDAS DE GOIÁS
 Folha : 01 - 03





Arquivo: 5200258.dgn
 Limites(km): (- 791.9, 6260.03) - (- 797.9, 6264.03)

LEGENDA

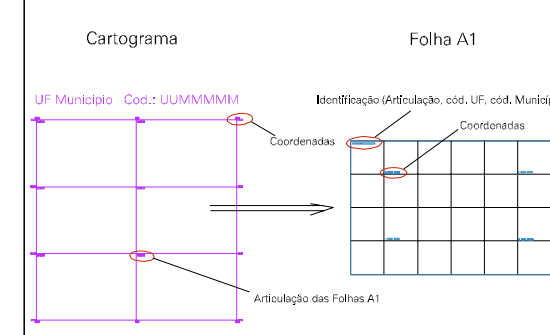
LIMITES

-  Município ou Perímetro Urbano
-  Distrito
-  Subdistrito, RA, Zona ou similar
-  Bairro ou similar
-  Setor Censitário

CODIGOS

-  Distrito (cod. do município + cod. do distrito)
-  Subdistrito (cod. do distrito + cod. do subdistrito)
-  Bairro (cod. do bairro no município)
-  Setor (número do setor no distrito ou subdistrito)

Articulação de Folhas



MAPA URBANO DIGITAL
 FOLHA A1



CENSO AGROPECUÁRIO 2006
 CONTAGEM DA POPULAÇÃO 2006
 Data de Impressão: 19.09.07

