

100001\_0203.0

100001\_0203.0

100001\_0203.0

100001\_0203.0

ESTADO DE GOIAS






Município: 52.06206  
CRISTALINA

Folha : 01 - 02





Arquivo: 520620610.dgn  
Limites(km): (229.01, 8219.3) - (235.01, 8223.3)

LEGENDA

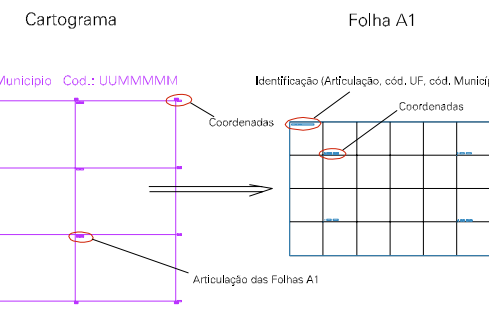
LIMITES

-  Município ou Perímetro Urbano
-  Distrito
-  Subdistrito, RA, Zona ou similar
-  Bairro ou similar
-  Setor Censitário

CODIGOS

-  22306.06 Distrito (cod. do município + cod. do distrito)
-  05.06 Subdistrito (cod. do distrito + cod. do subdistrito)
-  003 Bairro (cod. do bairro no município)
-  25 Setor (número do setor no distrito ou subdistrito)

Articulação de Folhas



MAPA URBANO DIGITAL  
FOLHA A1



CENSO AGROPECUARIO 2006  
CONTAGEM DA POPULAÇÃO 2007  
Data de Impressão: 19.09.07

