

870,26 400280

870,26 400280










870,26 400280

870,26 400280

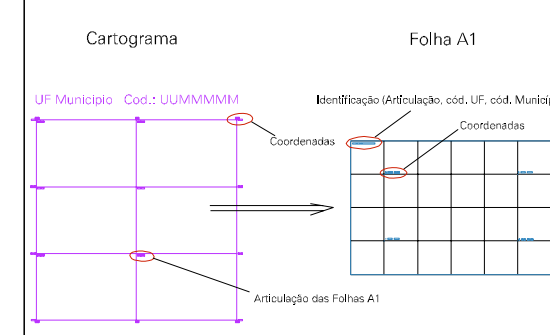
ESTADO DE GOIAS  
 Municipio: 52.11800  
 JARAGUÁ  
 Folha : 01 - 01

Arquivo: 5211800.dgn  
 Limites(km): (671.35, 8261.81) - (677.35, 8265.81)

LEGENDA

- LIMITES
-  Município ou Perímetro Urbano
  -  Distrito
  -  Subdistrito, RA, Zona ou similar
  -  Bairro ou similar
  -  Setor Censitário
- CODIGOS
-  22306.06 Distrito (cod. do município + cod. do distrito)
  -  05.06 Subdistrito (cod. do distrito + cod. do subdistrito)
  -  003 Bairro (cod. do bairro no município)
  -  25 Setor (número do setor no distrito ou subdistrito)

Articulação de Folhas



MAPA URBANO DIGITAL  
 FOLHA A1