

014.49.017.00

014.49.017.00

014.49.017.00










014.49.017.00

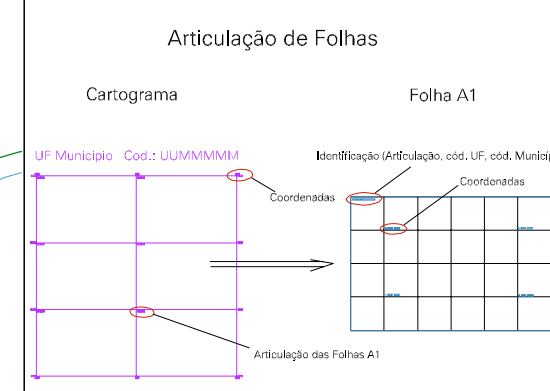
ESTADO DE GOIAS

Município: 52.12501  
LUZIÂNIA

Folha : 01 - 01

Arquivo: 5212501.dgn  
Limites(km): (013.49, 0214.65) - (019.49, 0210.65)

- LEGENDA**
- LIMITES**
-  Município ou Perímetro Urbano
  -  Distrito
  -  Subdistrito, RA, Zona ou similar
  -  Bairro ou similar
  -  Setor Censitário
- CODIGOS**
-  22306.06 Distrito (cod. do município + cod. do distrito)
  -  05.06 Subdistrito (cod. do distrito + cod. do subdistrito)
  -  003 Bairro (cod. do bairro no município)
  -  25 Setor (número do setor no distrito ou subdistrito)



MAPA URBANO DIGITAL  
FOLHA A1

