

014.49.000.00

014.49.000.00










014.49.000.00

014.49.000.00

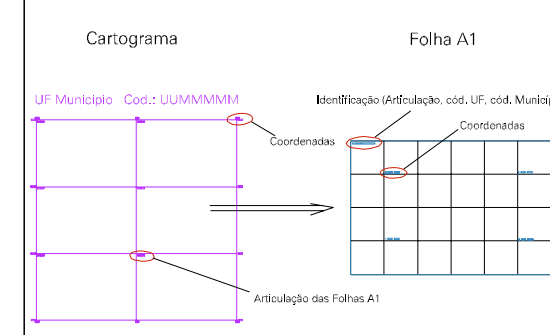
ESTADO DE GOIAS
 Municipio: 52.12501
 LUZIÂNIA
 Folha : 04 - 01

Arquivo: 5212501.dgn
 Limites(km): (013.49, 0202.65) - (019.49, 0206.65)

LEGENDA

- LIMITES**
-  Município ou Perímetro Urbano
 -  Distrito
 -  Subdistrito, RA, Zona ou similar
 -  Bairro ou similar
 -  Setor Censitário
- CODIGOS**
-  22306.06 Distrito (cod. do município + cod. do distrito)
 -  05.06 Subdistrito (cod. do distrito + cod. do subdistrito)
 -  003 Bairro (cod. do bairro no município)
 -  25 Setor (número do setor no distrito ou subdistrito)

Articulação de Folhas



MAPA URBANO DIGITAL
 FOLHA A1

