

1756.13.8035.01

03413.8063.01










1756.13.8035.01

03413.8063.01

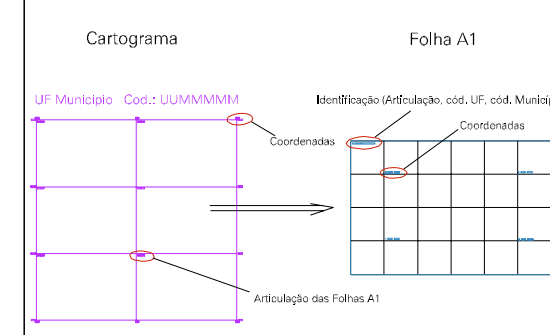
ESTADO DE GOIAS
 Municipio: 52.18789
 RIO QUENTE
 Folha : 01 - 01

Arquivo: 5218789.dgn
 Limites(km): (729.13, 8035.01) - (735.13, 8039.01)

LEGENDA

- LIMITES**
-  Município ou Perimetro Urbano
 -  Distrito
 -  Subdistrito, RA, Zona ou similar
 -  Bairro ou similar
 -  Setor Censitário
- CODIGOS**
-  22306.06 Distrito (cod. do município + cod. do distrito)
 -  05.06 Subdistrito (cod. do distrito + cod. do subdistrito)
 -  003 Bairro (cod. do bairro no município)
 -  25 Setor (número do setor no distrito ou subdistrito)

Articulação de Folhas



MAPA URBANO DIGITAL
 FOLHA A1

