

980.43 016.96

980.43 016.96










980.43 016.96

980.43 016.96

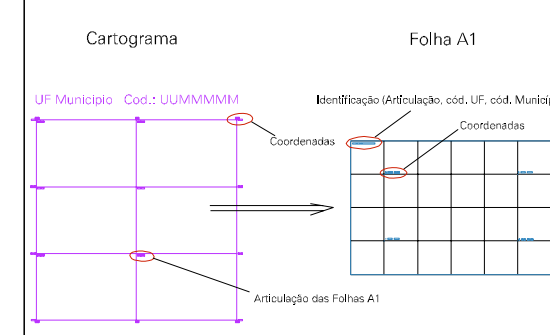
ESTADO DE GOIAS
 Municipio: 52.21403
 TRINDADE
 Folha : 01 - 02

Arquivo: 5221403.dgn
 Limites(km): (661.43, 8162.96) - (867.43, 8166.96)

LEGENDA

- LIMITES
-  Município ou Perimetro Urbano
 -  Distrito
 -  Subdistrito, RA, Zona ou similar
 -  Bairro ou similar
 -  Setor Censitário
- CODIGOS
-  22306.06 Distrito (cod. do município + cod. do distrito)
 -  05.06 Subdistrito (cod. do distrito + cod. do subdistrito)
 -  003 Bairro (cod. do bairro no município)
 -  25 Setor (número do setor no distrito ou subdistrito)

Articulação de Folhas



MAPA URBANO DIGITAL
 FOLHA A1

