



865.43.015.96

865.43.015.96










865.43.015.96

865.43.015.96

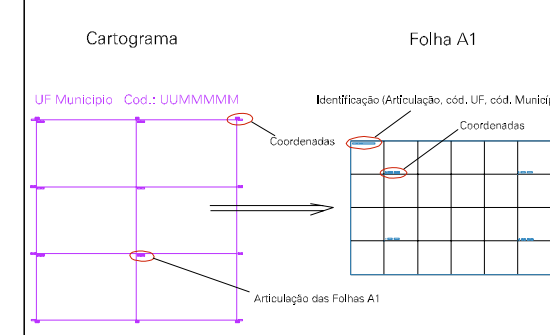
ESTADO DE GOIAS  
Município: 52.21403  
TRINDADE  
Folha : 04 - 01

Arquivo: 5221403.dgn  
Limites(km): (855.43.8150.96) - (861.43.8154.96)

LEGENDA

- LIMITES**
-  Município ou Perímetro Urbano
  -  Distrito
  -  Subdistrito, RA, Zona ou similar
  -  Bairro ou similar
  -  Setor Censitário
- CODIGOS**
-  22306.06 Distrito (cod. do município + cod. do distrito)
  -  05.06 Subdistrito (cod. do distrito + cod. do subdistrito)
  -  003 Bairro (cod. do bairro no município)
  -  25 Setor (número do setor no distrito ou subdistrito)

Articulação de Folhas



MAPA URBANO DIGITAL  
FOLHA A1

