

990.43.010.90

870.43.010.90










990.43.010.90

870.43.010.90

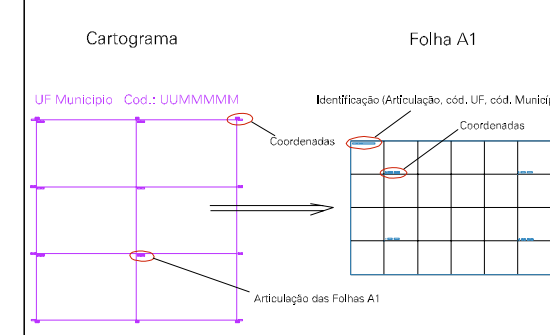
ESTADO DE GOIAS  
 Municipio: 52.21403  
 TRINDADE  
 Folha : 04 - 03

Arquivo: 5221403.dgn  
 Limites(km): (867.43, 8150.98) - (873.43, 8154.98)

LEGENDA

- LIMITES**
-  Município ou Perimetro Urbano
  -  Distrito
  -  Subdistrito, RA, Zona ou similar
  -  Bairro ou similar
  -  Setor Censitário
- CODIGOS**
-  22306.06 Distrito (cod. do município + cod. do distrito)
  -  05.06 Subdistrito (cod. do distrito + cod. do subdistrito)
  -  003 Bairro (cod. do bairro no município)
  -  25 Setor (número do setor no distrito ou subdistrito)

Articulação de Folhas



MAPA URBANO DIGITAL  
 FOLHA A1

