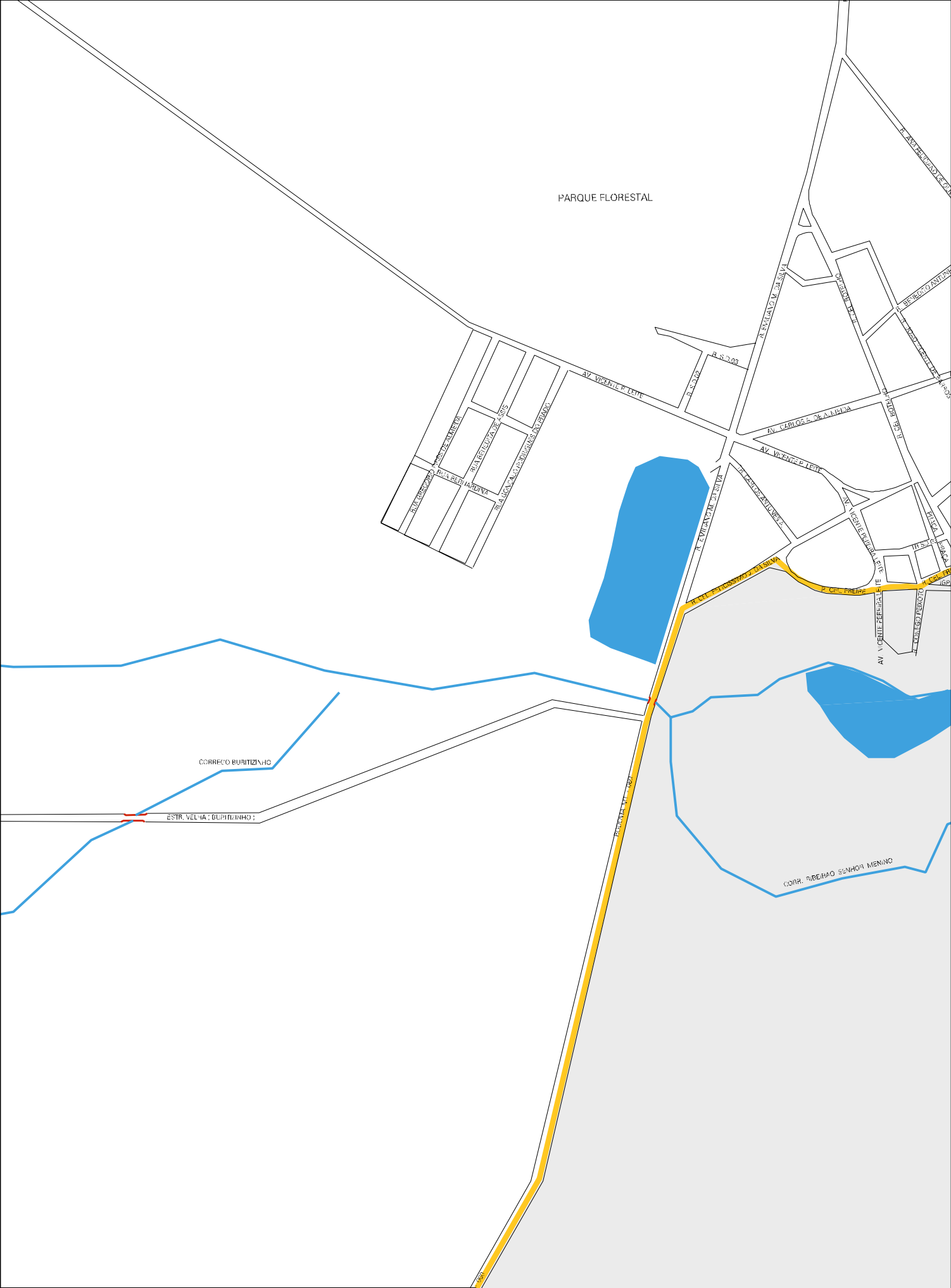
PARQUE FLORESTAL
AV. VICENTE P. LEITE
AV. CARLOS S. DE A. LISBOA
R. ANTONIO M. DA SILVA
R. CONDE DE ANTONINA
R. CONDE DE ANTONINA
R. CEL. FRANCISCO M. DA SILVA
R. CEL. FRANCISCO M. DA SILVA
R. CEL. FAEIRE
AV. VICENTE PEREIRA LEITE
AV. VICENTE PEREIRA LEITE
R. COLEGIO PENOTO
R. COLEGIO PENOTO
R. BENEDITO ANTONIO
R. BENEDITO ANTONIO
R. ANTONIO M. DA SILVA
R. S. 203
R. S. 202
R. S. 205
R. S. 206
R. S. 207
R. S. 208
R. S. 209
R. S. 210
R. S. 211
R. S. 212
R. S. 213
R. S. 214
R. S. 215
R. S. 216
R. S. 217
R. S.

51 06109 05 00 0001

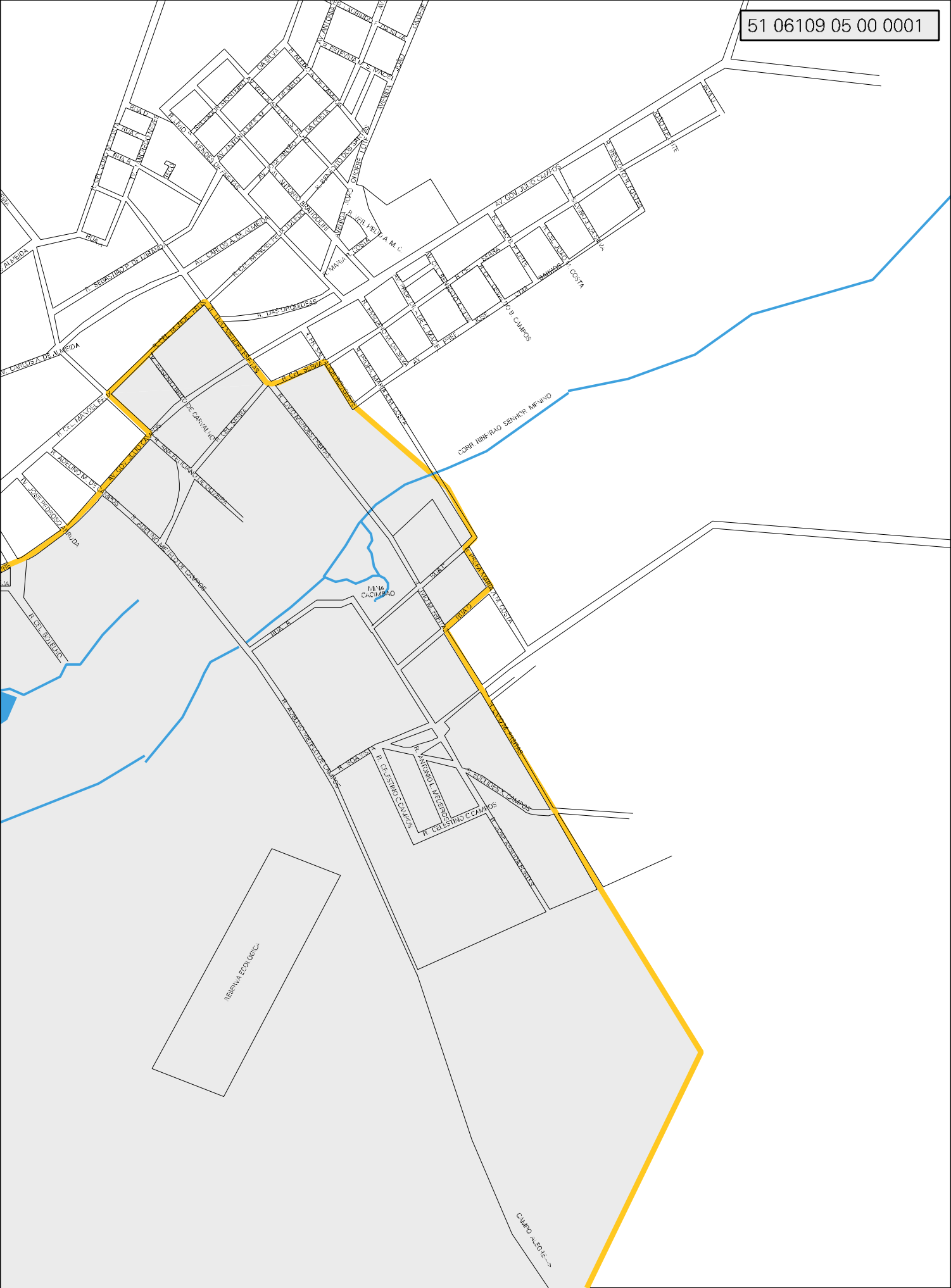
AV. GOV. JULIO SALLES
R. SEBASTIÃO DE TIBÃES
AV. CARLOS ALBERTO
R. DAS GIRIGUIDAS
R. DEL SERRO
R. CEL. TAVARES
AV. GOV. ALTO ANDRADE
R. CEL. RUBIM
R. ANTONIO MEURER
R. CELESTINO CAMPOS
R. SOA
R. CEL. BRANDÃO
R. CEL. MANOEL
R. CEL. ALVES
R. CEL. ANTONIO
R. CEL. JOAQUIM
R. CEL. JOSÉ
R. CEL. PEDRO
R. CEL. FRANCISCO
R. CEL. JOSÉ
R. CEL. ANTONIO
R. CEL. JOAQUIM
R. CEL. JOSÉ
R. CEL. PEDRO
R. CEL. FRANCISCO

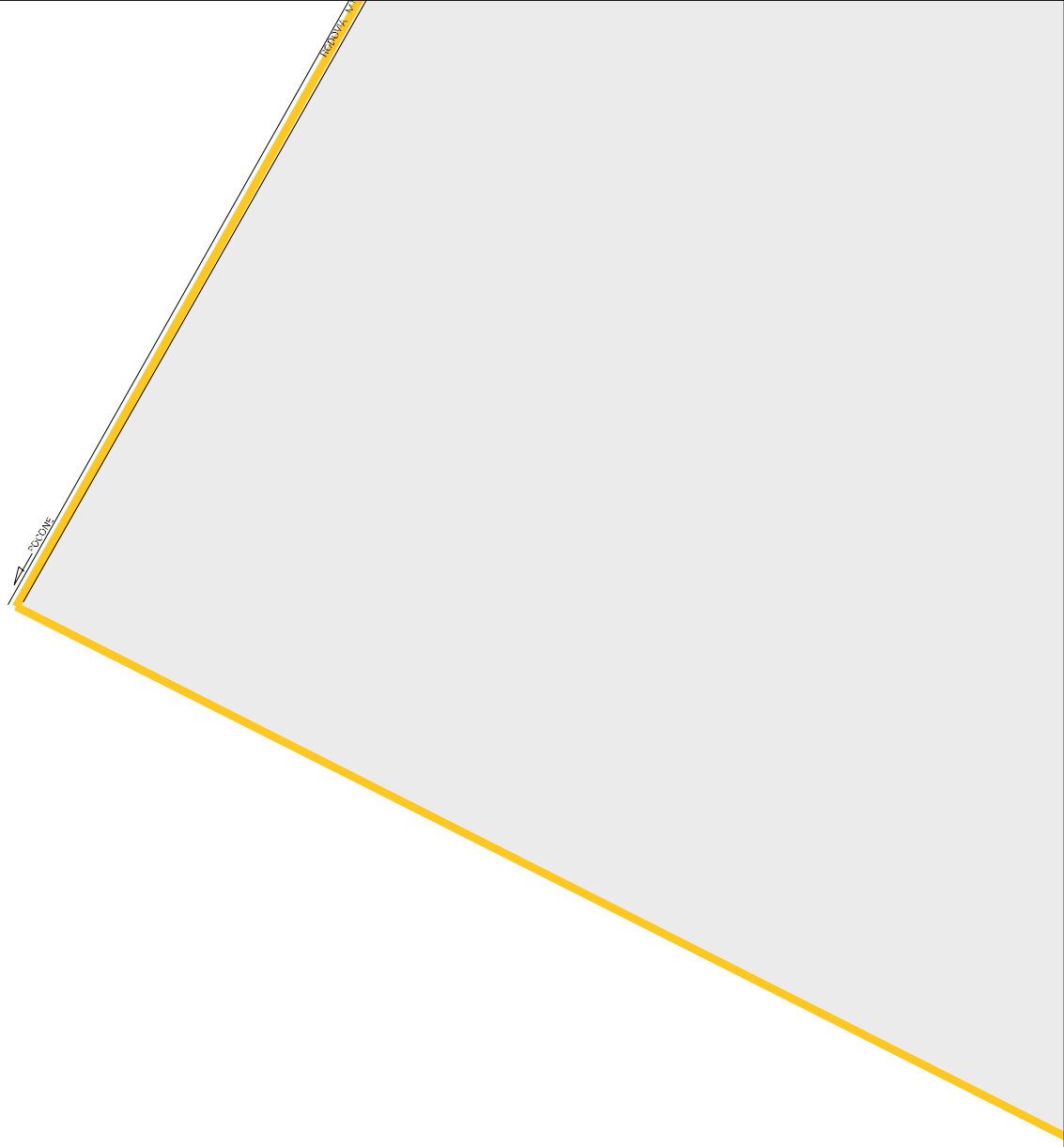

CENSO AGROPECUARIO 2006
CONTAGEM DA POPULAÇÃO 2007

MUNICIPIO: 06109 - NOSSA SENHORA DO LIVRAMENTO
DISTRITO: 05 - NOSSA SENHORA DO LIVRAMENTO
SUBDISTRITO: 00
SETOR: 0001 SITUACAO: 10



ESTADO DO MATO GROSSO

MAPA DE SETOR URBANO - MSU

ESCALA: 1 : 9735