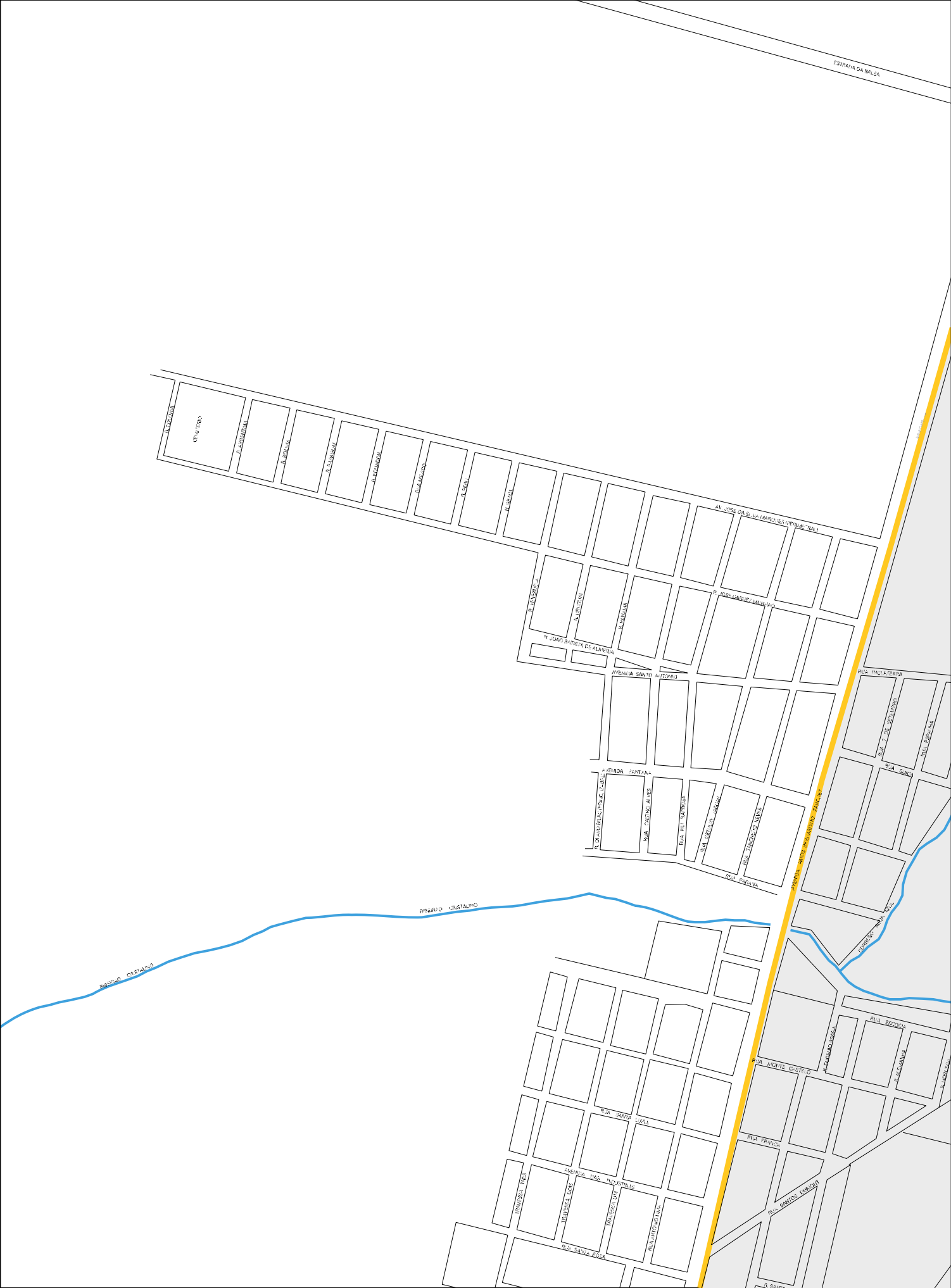
ESTRADA DA MALSA
CEMITÉRIO
R. ALCANTARA
R. ESTRELA
R. ROSA
R. CARVALHO
R. EQUADOR
RUA MONTE
R. SERRA
R. SERRA
AV. JOSÉ DA SILVA MARQUES (ROTUNDA - SUL)
R. ALVARO
R. ANTONIO
R. MANUEL
R. JOSÉ VASQUEZ LAMEIRAS
R. JOÃO BATISTA DE ALMEIDA
AVENIDA SANTO ANTONIO
AVENIDA SANTANA
R. DR. ANTONIO PINTO CARDOSO
RUA SANTO ALVES
RUA PEDRO GONÇALVES
RUA ESTEVÃO ARAUJO
RUA FRANCISCO NEVES
RUA PADUA
RIBEIRO CRISTALINO
RIBEIRO CASTANHO
RUA INGLATERRA
RUA 7 DE SETEMBRO
RUA PORTUGAL
RUA SUIÇA
AVENIDA SANTO ANTONIO SANCHEZ
CORREGO RUA VILA
RUA ESCOCIA
R. ALCANTARA
R. ALCANTARA
RUA MONTE CRISTO
RUA FRANÇA
RUA SANTA LUZIA
AVENIDA DAS INDUSTRIAS
TRANSVERSAL NEVES
TRANSVERSAL CAPS
TRANSVERSAL LIMA
R. ANTONIO DIAS
RUA SANTA ROSA
RUA SANTOS DUMONT
R. SANTOS

51 08907 05 00 0003

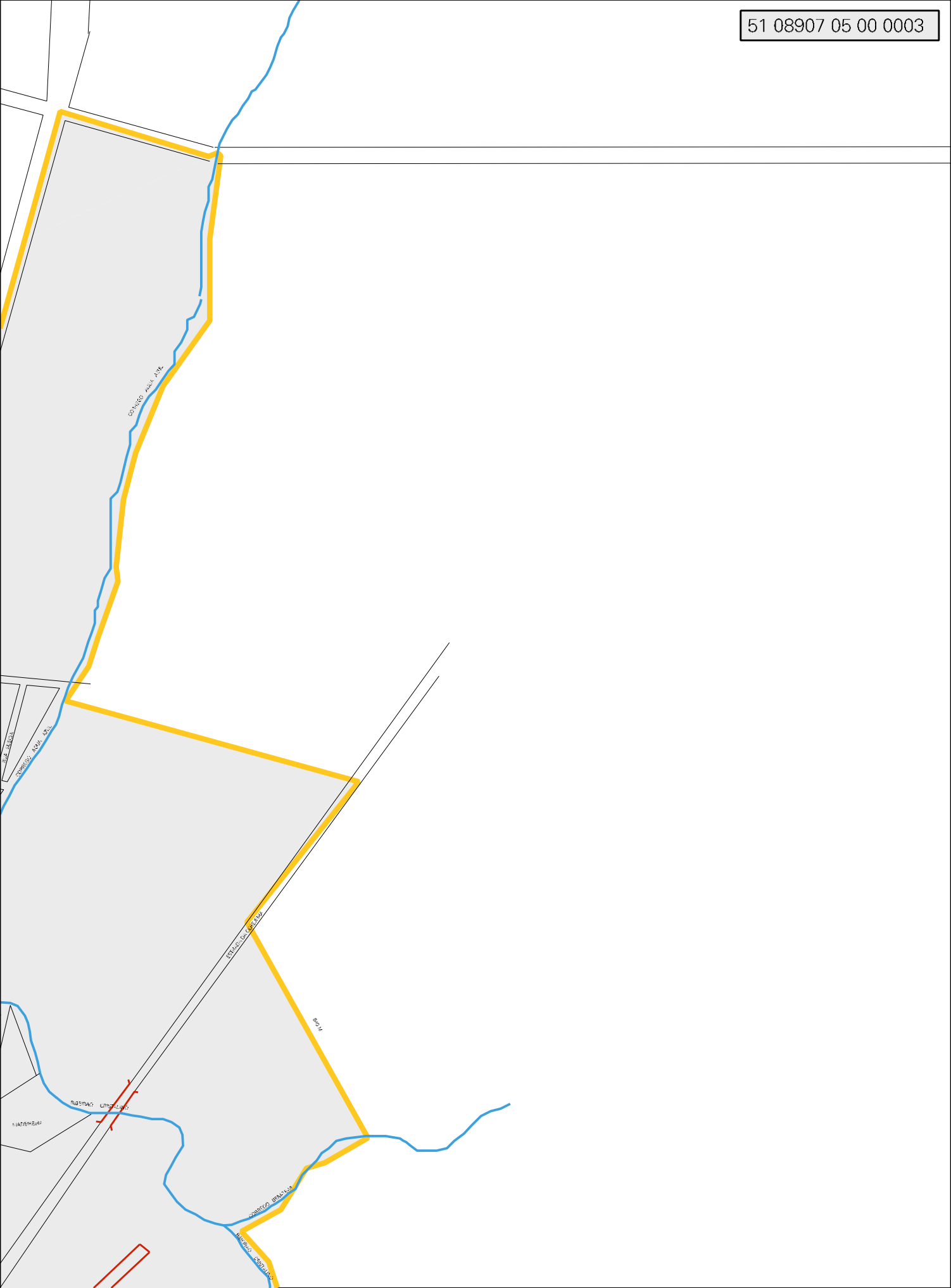

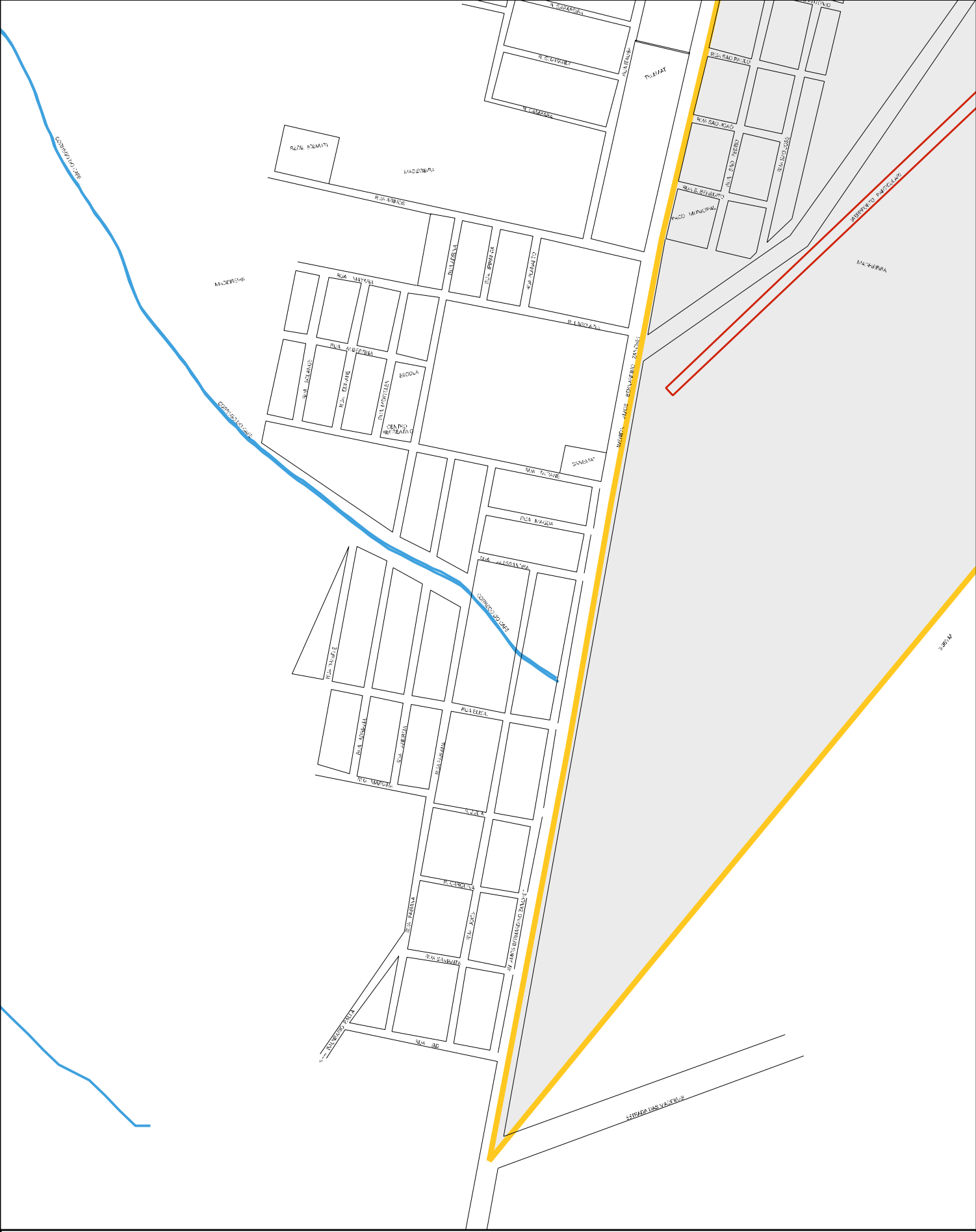

CENSO AGROPECUARIO 2006
CONTAGEM DA POPULAÇÃO 2007

MUNICIPIO: 08907 - NOVA MARINGÁ
DISTRITO: 05 - NOVA MARINGÁ
SUBDISTRITO: 00
SETOR: 0003

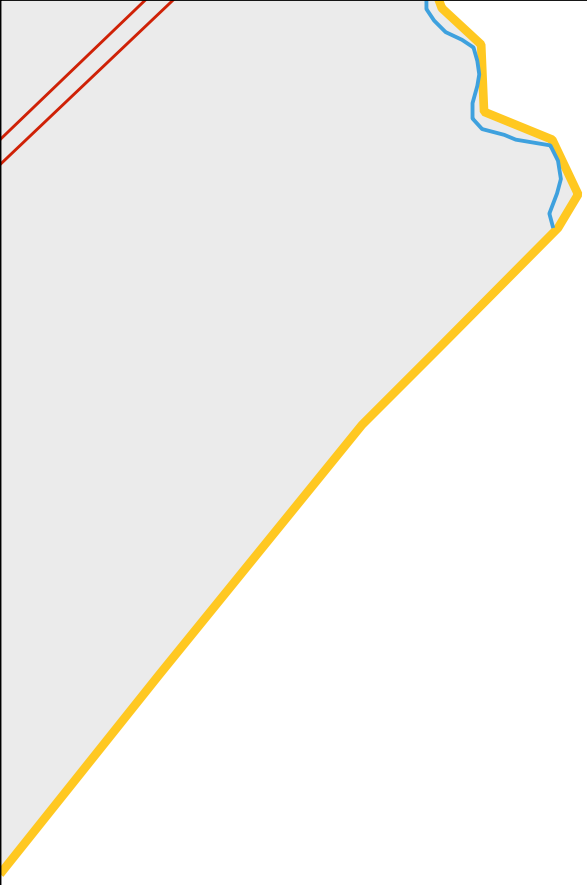

ESTADO DO MATO GROSSO

MAPA DE SETOR URBANO - MSU

ESCALA: 1 : 12568