

890.426,8919,064

897.426,8919,064

890.426,8919,064

897.426,8919,064

ESTADO DO MATO GROSSO






Município: 51.00250  
ALTA FLORESTA

Folha : 01 - 03





Arquivo: 5100250.dgn  
Limites(km): (802.426, 8915.064) - (808.426, 8919.064)

LEGENDA

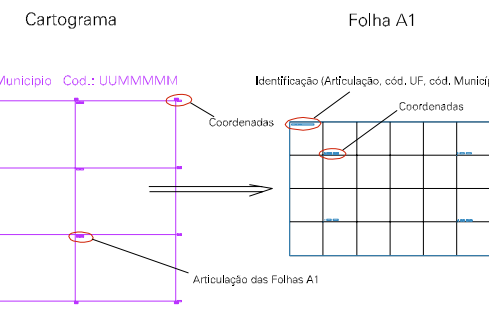
LIMITES

-  Município ou Perímetro Urbano
-  Distrito
-  Subdistrito, RA, Zona ou similar
-  Bairro ou similar
-  Setor Censitário

CODIGOS

-  22306.05 Distrito (cod. do município + cod. do distrito)
-  05.06 Subdistrito (cod. do distrito + cod. do subdistrito)
-  003 Bairro (cod. do bairro no município)
-  25 Setor (número do setor no distrito ou subdistrito)

Articulação de Folhas



MAPA URBANO DIGITAL  
FOLHA A1

