

590.426, 8914.064

895.430, 8914.000

590.426, 8912.060

895.430, 8910.000










ESTADO DO MATO GROSSO

Município: 51.00250
ALTA FLORESTA

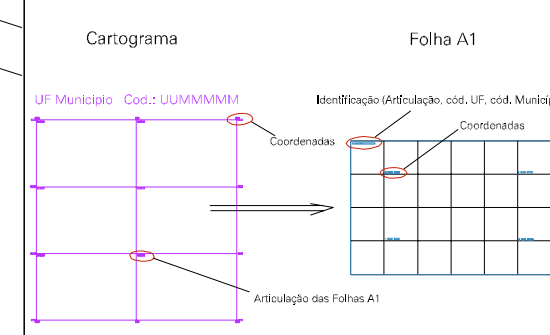
Folha : 02 - 01

Arquivo: 5100250.dgn
 Limites(km): (590.426, 8911.064) - (596.426, 8915.064)

LEGENDA

- LIMITES**
-  Município ou Perímetro Urbano
 -  Distrito
 -  Subdistrito, RA, Zona ou similar
 -  Bairro ou similar
 -  Setor Censitário
- CODIGOS**
-  22306.06 Distrito (cod. do município + cod. do distrito)
 -  05.06 Subdistrito (cod. do distrito + cod. do subdistrito)
 -  003 Bairro (cod. do bairro no município)
 -  25 Setor (número do setor no distrito ou subdistrito)

Articulação de Folhas



MAPA URBANO DIGITAL
FOLHA A1



CENSO AGROPECUÁRIO 2006
CONTAGEM DA POPULAÇÃO 2007
Data de Impressão: 28.09.07

