










ESTADO DO MATO GROSSO

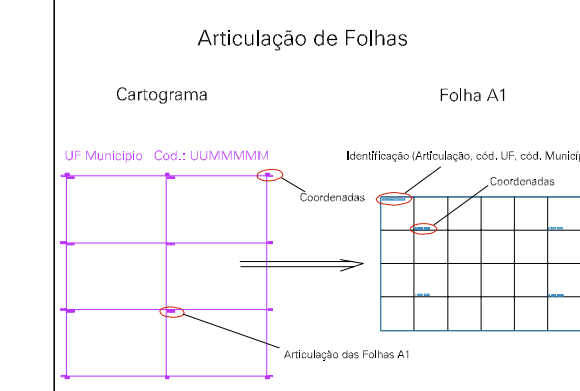
Município: 51.00250  
ALTA FLORESTA

Folha : 05 - 03

Arquivo: 5100250.dgn  
Limites(km): (602.426, 8899.064) - (608.426, 8903.064)

LEGENDA

- LIMITES**
-  Município ou Perímetro Urbano
  -  Distrito
  -  Subdistrito, RA, Zona ou similar
  -  Bairro ou similar
  -  Setor Censitário
- CODIGOS**
-  22306.05 Distrito (cod. do município + cod. do distrito)
  -  05.06 Subdistrito (cod. do distrito + cod. do subdistrito)
  -  003 Bairro (cod. do bairro no município)
  -  25 Setor (número do setor no distrito ou subdistrito)



MAPA URBANO DIGITAL  
FOLHA A1