

555.06.8401.76

555.06.8401.76

555.06.8401.76

555.06.8401.76

ESTADO DO MATO GROSSO






Município: 51.03502
DIAMANTINO

Folha : 03 - 01





Arquivo: 5103502.dgn
Limites(km): (555.06.8399.76) - (561.06.8402.76)

LEGENDA

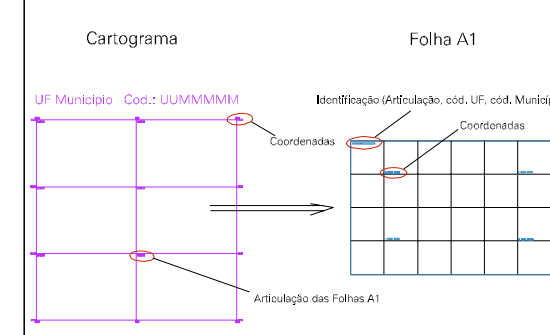
LIMITES

-  Município ou Perímetro Urbano
-  Distrito
-  Subdistrito, RA, Zona ou similar
-  Bairro ou similar
-  Setor Censitário

CODIGOS

-  22306.06 Distrito (cod. do município + cod. do distrito)
-  05.06 Subdistrito (cod. do distrito + cod. do subdistrito)
-  003 Bairro (cod. do bairro no município)
-  25 Setor (número do setor no distrito ou subdistrito)

Articulação de Folhas



MAPA URBANO DIGITAL
FOLHA A1



CENSO AGROPECUARIO 2006
CONTAGEM DA POPULAÇÃO 2007
Data de Impressão: 28.09.07

