








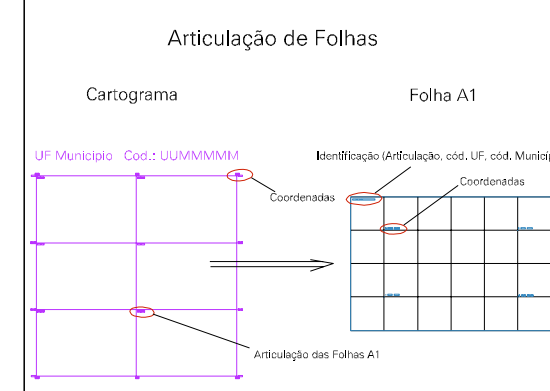


ESTADO DO MATO GROSSO
 Município: 51.08907
 NOVA MARINGÁ
 Folha : 05 - 02

Arquivo: 5108907.dgn
 Limites(km): (480.57, 8555.45) - (486.57, 8559.45)

LEGENDA

- LIMITES**
-  Município ou Perímetro Urbano
 -  Distrito
 -  Subdistrito, RA, Zona ou similar
 -  Bairro ou similar
 -  Setor Censitário
- CODIGOS**
-  22306.05 Distrito (cod. do município + cod. do distrito)
 -  05.06 Subdistrito (cod. do distrito + cod. do subdistrito)
 -  003 Bairro (cod. do bairro no município)
 -  25 Setor (número do setor no distrito ou subdistrito)



MAPA URBANO DIGITAL
 FOLHA A1