

507.45, 6376.78

507.45, 6376.78

507.45, 6376.78










507.45, 6376.78

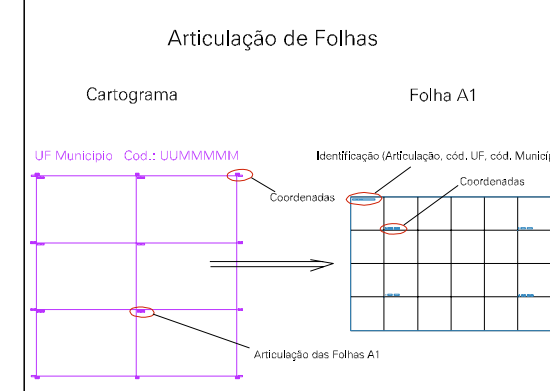
ESTADO DO MATO GROSSO

Município: 51.06257
NOVA XAVANTINA

Folha : 03 - 01

Arquivo: 5106257.dgn
Limites(km): (346.45, 6372.78) - (352.45, 6376.78)

- LEGENDA**
- LIMITES**
-  Município ou Perímetro Urbano
 -  Distrito
 -  Subdistrito, RA, Zona ou similar
 -  Bairro ou similar
 -  Setor Censitário
- CODIGOS**
-  22306.06 Distrito (cod. do município + cod. do distrito)
 -  05.06 Subdistrito (cod. do distrito + cod. do subdistrito)
 -  003 Bairro (cod. do bairro no município)
 -  25 Setor (número do setor no distrito ou subdistrito)



MAPA URBANO DIGITAL
FOLHA A1