


(358,68, 8242,37)

(361,68, 8242,37)

(358,68, 8241,37)

(361,68, 8241,37)








ESTADO DO MATO GROSSO  
 Município: 51.06653  
 PONTAL DO ARAGUAIA  
 Folha : 01 - 01





Arquivo: 5106653.dgn  
 Limites(km): (358.68, 8240.37) - (362.68, 8243.37)

**LEGENDA**

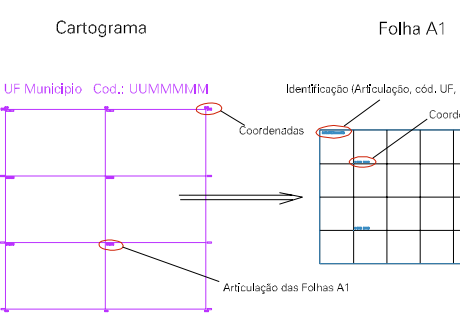
**LIMITES**

-  Município ou Perímetro Urbano
-  Distrito
-  Subdistrito, RA, Zona ou similar
-  Bairro ou similar
-  Setor Censitário

**CODIGOS**

-  22306.05 Distrito (cod. do município + cod. do distrito)
-  05.06 Subdistrito (cod. do distrito + cod. do subdistrito)
-  003 Bairro (cod. do bairro no município)
-  25 Setor (número do setor no distrito ou subdistrito)

**Articulação de Folhas**



**MAPA URBANO DIGITAL  
 FOLHA A1**