

(242,85, 8313,76)

(244,85, 8313,76)

(242,85, 8314,76)






(244,85, 8314,76)

ESTADO DO MATO GROSSO  
Município: 51.06752  
PONTES E LACERDA  
Folha : 02 - 01





Arquivo: 5106752.dgn  
Limites(km): (241,85, 8313,76) - (245,85, 8316,76)

LEGENDA

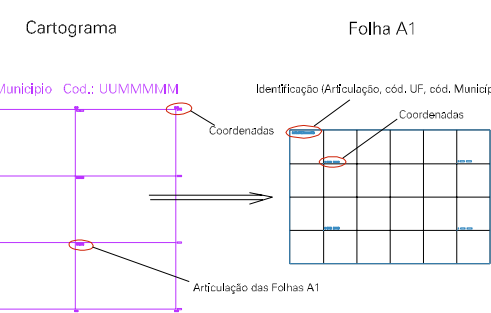
LIMITES

-  Município ou Perímetro Urbano
-  Distrito
-  Subdistrito, RA, Zona ou similar
-  Bairro ou similar
-  Setor Censitário

CODIGOS

-  22306.05 Distrito (cod. do município + cod. do distrito)
-  05.06 Subdistrito (cod. do distrito + cod. do subdistrito)
-  003 Bairro (cod. do bairro no município)
-  25 Setor (número do setor no distrito ou subdistrito)

Articulação de Folhas



MAPA URBANO DIGITAL  
FOLHA A1

