

(241,85, 8307,76)

(244,85, 8309,76)

(242,85, 8308,76)

(244,85, 8310,76)

ESTADO DO MATO GROSSO

Município: 51.06752

PONTES E LACERDA






Folha : 04 - 01

Arquivo: 5106752.dgn





Limites(km): (241,85, 8307,76) - (245,85, 8310,76)

LEGENDA

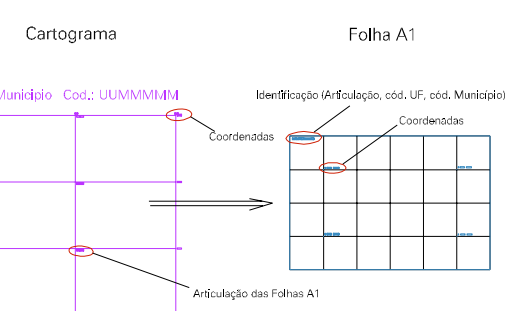
LIMITES

-  Município ou Perímetro Urbano
-  Distrito
-  Subdistrito, RA, Zona ou similar
-  Bairro ou similar
-  Setor Censitário

CODIGOS

-  22306.05 Distrito (cod. do município + cod. do distrito)
-  05.06 Subdistrito (cod. do distrito + cod. do subdistrito)
-  003 Bairro (cod. do bairro no município)
-  25 Setor (número do setor no distrito ou subdistrito)

Articulação de Folhas



MAPA URBANO DIGITAL
FOLHA A1

