












ESTADO DO MATO GROSSO

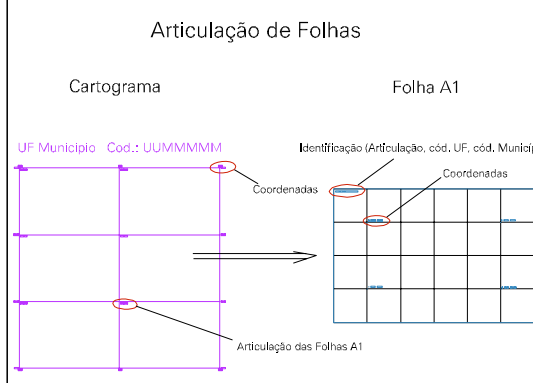
Município: 51.07354
SÃO JOSÉ DO XINGU

Folha : 05 - 04

Arquivo: 5107354.dgn
Limites(km): (319.171, 8797.132) - (324.171, 8801.132)

LEGENDA

- LIMITES**
-  Município ou Perímetro Urbano
 -  Distrito
 -  Subdistrito, RA, Zona ou similar
 -  Bairro ou similar
 -  Setor Censitário
- CODIGOS**
-  22306.05 Distrito (cod. do município + cod. do distrito)
 -  05.06 Subdistrito (cod. do distrito + cod. do subdistrito)
 -  003 Bairro (cod. do bairro no município)
 -  25 Setor (número do setor no distrito ou subdistrito)



MAPA URBANO DIGITAL
FOLHA A1