

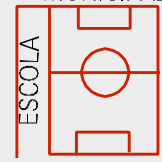
ESTRADA DA PRAINHA

CERCA FAZENDA SAO BENEDITO

TRAVESSA DR. ALBERTO SALAME

FAZENDA MIRAMAR

ESTADIO MUNICIPAL



RUA BETEL

RUA SANTA FE

RUA FORTALEZA OU JERUSALEM

TRAVESSA HUMBERTO MARTINS

CAIXA D'AGUA

IGREJA

LABORATORIO

ESCOLA

RUA JOAO HEREDO

IGREJA

RUA SAO BENEDITO

GETULIO VARGAS

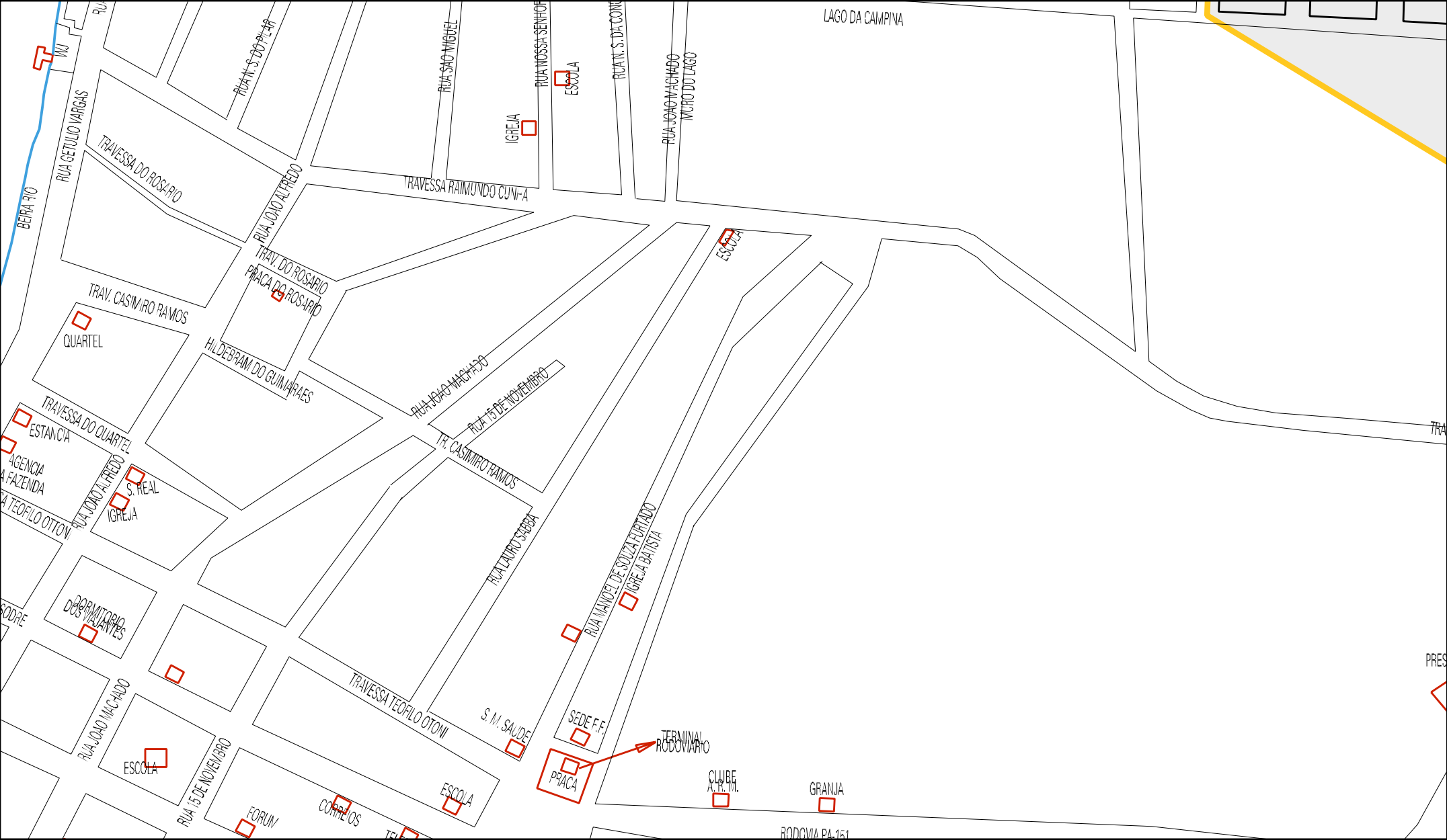
RDO CARMO

ECO

CAMINHO DO LAGO

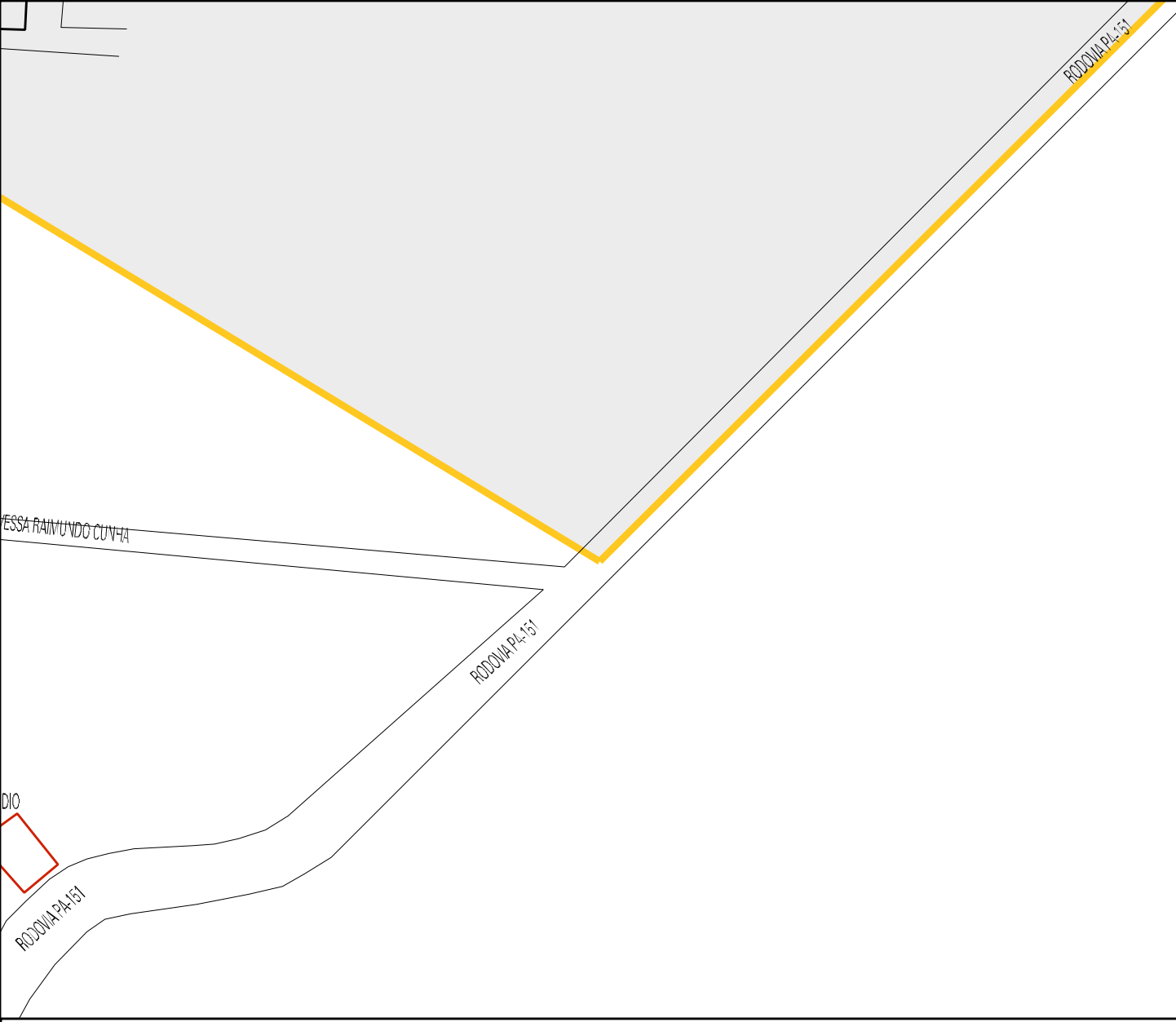
ESTRADA PARA IGARAPÉ-MIRI





CENSO AGROPECUARIO 2006
CONTAGEM DA POPULAÇÃO 2007

MUNICIPIO: 04604 - MOCAJUBA
DISTRITO: 05 - MOCAJUBA
SUBDISTRITO: 00
SETOR: 0012 SITUACAO: 10



R. DIO PA 151

R. VESSA RAM/UNDO CUV-HA

R. DIO PA 151

R. DIO

R. DIO PA 151

ESTADO DO PARA
MAPA DE SETOR URBANO - MSU
ESCALA: 1 : 3807

