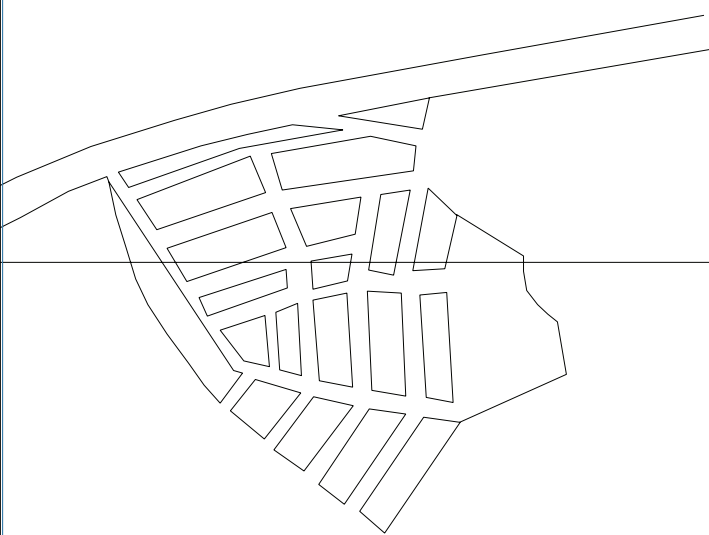


(188, 9203)

(188, 9203)

(188, 9204)

(188, 9204)








ESTADO DA PARAIBA
Município: 25.04009
CAMPINA GRANDE

Folha : 01 - 04





Arquivo: 2504009.dgn
Limites(km): (188, 9203) - (188, 9206)

LEGENDA

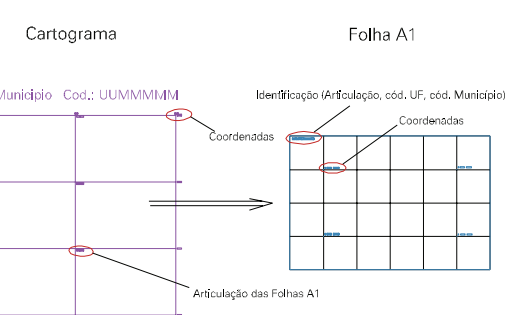
LIMITES

-  Município ou Perímetro Urbano
-  Distrito
-  Subdistrito, RA, Zona ou similar
-  Bairro ou similar
-  Setor Censitário

CODIGOS

-  22306.05 Distrito (cod. do município + cod. do distrito)
-  05.06 Subdistrito (cod. do distrito + cod. do subdistrito)
-  003 Bairro (cod. do bairro no município)
-  25 Setor (número do setor no distrito ou subdistrito)

Articulação de Folhas



MAPA URBANO DIGITAL
FOLHA A1

